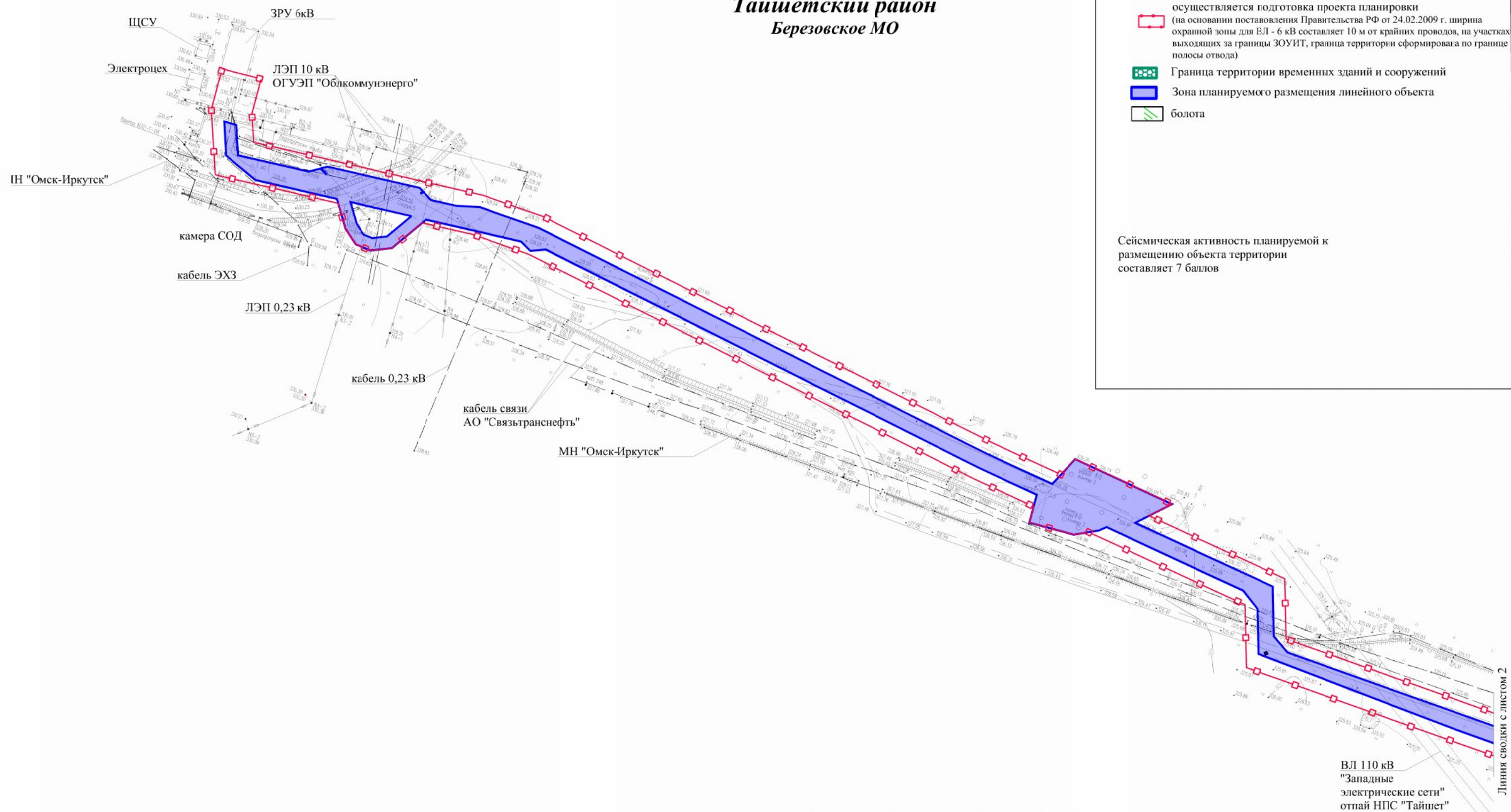




Схема границ территорий, подверженных риску возникновения чрезвычайных ситуаций природного и техногенного характера

Тайшетский район
Березовское МО



УСЛОВНЫЕ ОБОЗНАЧЕНИЯ

- границы муниципальных образований
- граница территории, в отношении которой осуществляется подготовка проекта планировки (на основании постановления Правительства РФ от 24.02.2009 г. ширина охранной зоны для ВЛ - 6 кВ составляет 10 м от крайних проводов, на участках выходящих за границы ЗОУИТ, граница территории сформирована по границе полосы отвода)
- Граница территории временных зданий и сооружений
- Зона планируемого размещения линейного объекта
- болота

Сейсмическая активность планируемой к размещению объекта территории составляет 7 баллов

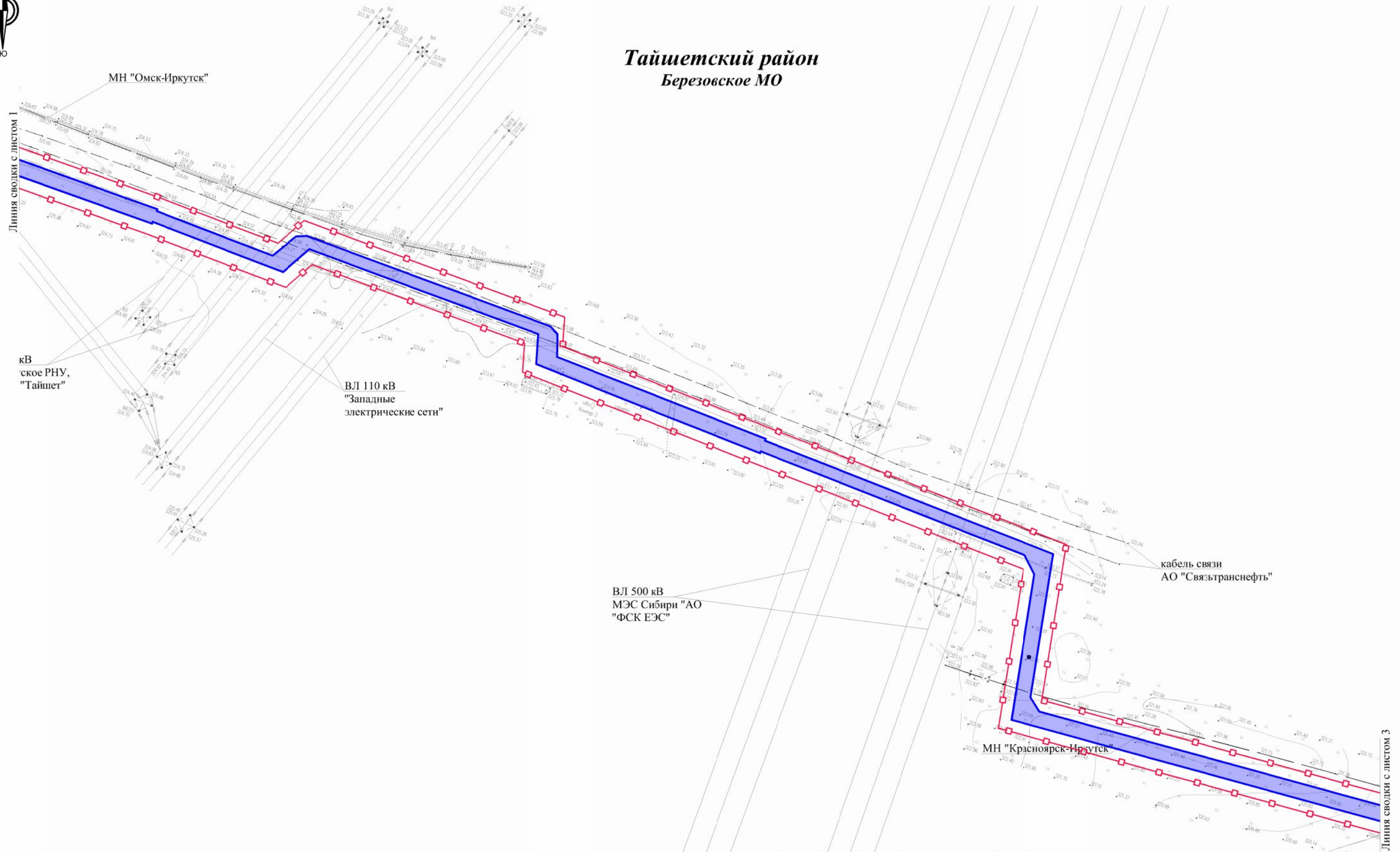
						ДПТ-ППТ.4			
						Вдольтрассовая ВЛ-6 кВ 242-270 км ЛЧ МН. Тайшетская НПС. ИРНУ. Строительство			
Изм.	Колуч.	Лист	№ док.	Подп.	Дата	Материалы по обоснованию проекта планировки территории. Графическая часть	Стадия	Лист	Листов
Разраб.		Фандеева			12.18			1	47
Пров.		Толмачев			12.18				
						Масштаб 1:2000	ООО "КПП"		

Линия сводки с листом 2



Схема границ территорий, подверженных риску возникновения чрезвычайных ситуаций природного и техногенного характера

Тайшетский район
Березовское МО

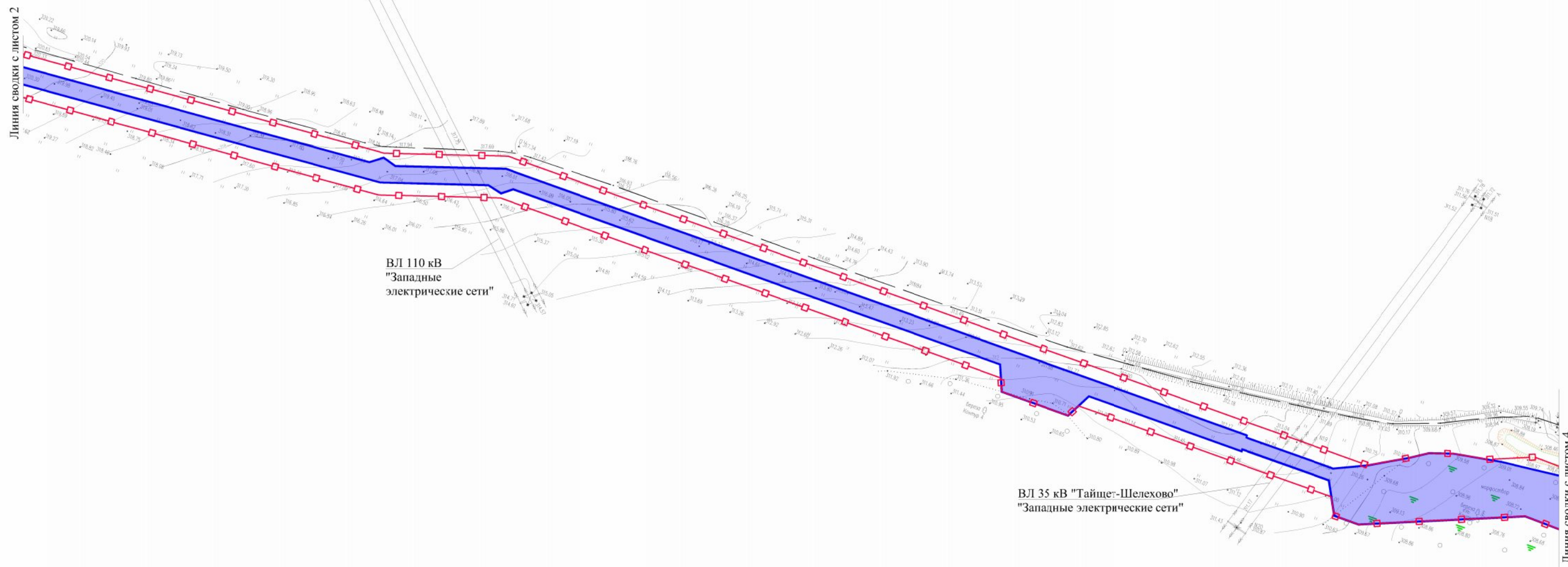


						ДПТ-ППТ.4			
						Вдольтрассовая ВЛ-6 кВ 242-270 км ЛЧ МН. Тайшетская НПС. ИРНУ. Строительство			
Изм.	Колуч.	Лист	№ док.	Подп.	Дата	Материалы по обоснованию проекта планировки территории. Графическая часть	Стадия	Лист	Листов
								2	47
						Масштаб 1:2000		ООО "КПП"	



Схема границ территорий, подверженных риску возникновения чрезвычайных ситуаций природного и техногенного характера

Тайшетский район Березовское МО

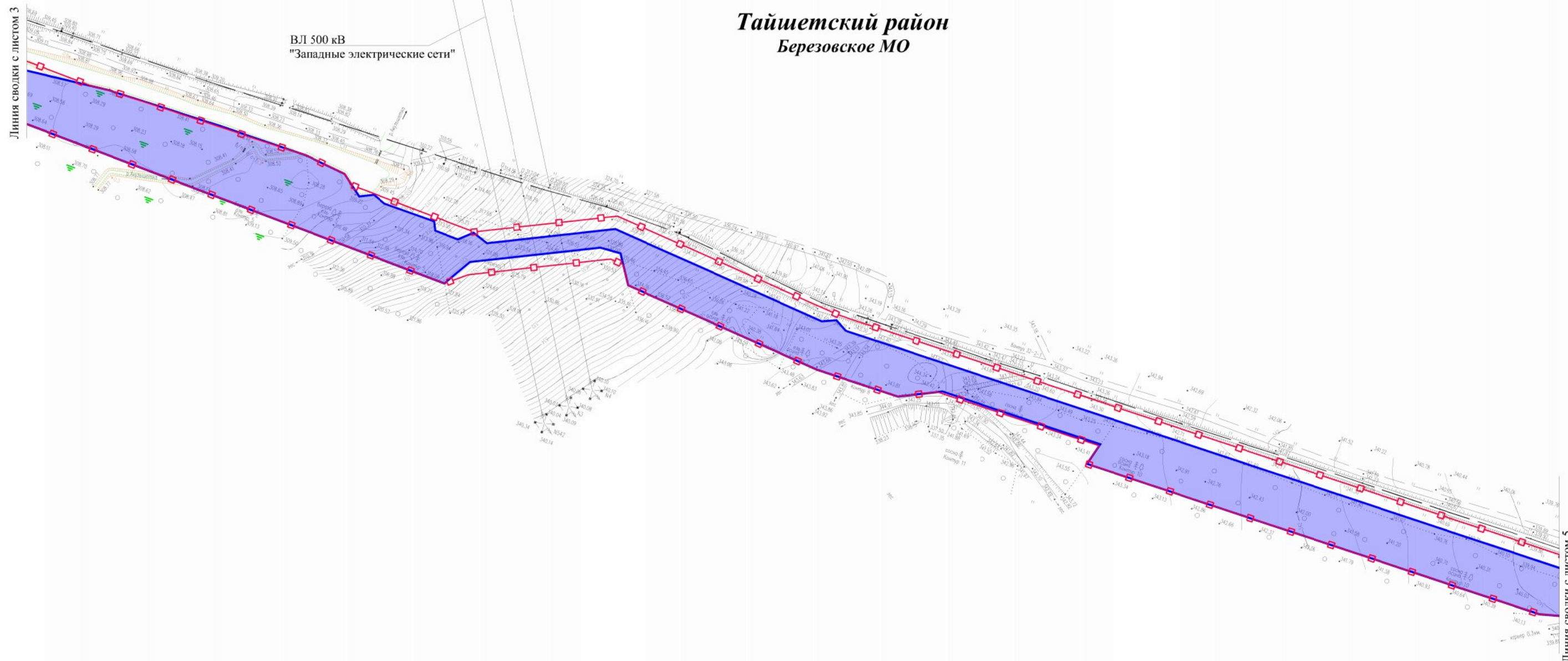


						ДПТ-ППТ.4			
						Вдольтрассовая ВЛ-6 кВ 242-270 км ЛЧ МН. Тайшетская НПС. ИРНУ. Строительство			
Изм.	Кол.уч.	Лист	№ док.	Подп.	Дата	Материалы по обоснованию проекта планировки территории. Графическая часть	Стадия	Лист	Листов
Разраб.		Фандеева			12.18			3	47
Пров.		Толмачев			12.18				
						Масштаб 1:2000	ООО "КПП"		



Схема границ территорий, подверженных риску возникновения чрезвычайных ситуаций природного и техногенного характера

Тайшетский район Березовское МО

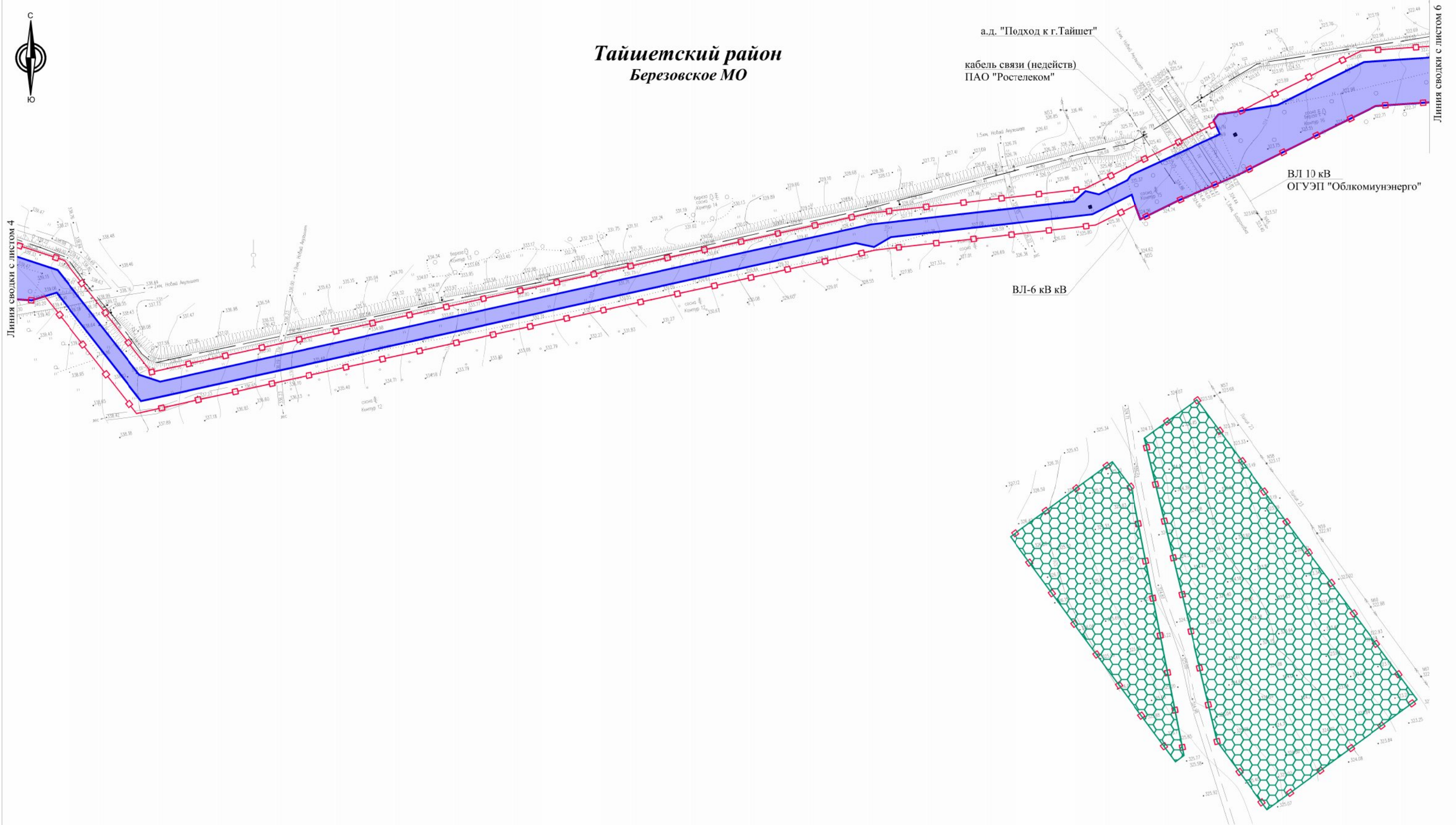


						ДПТ-ПШТ.4			
						Вдольтрассовая ВЛ-6 кВ 242-270 км ЛЧ МН. Тайшетская НПС. ИРНУ. Строительство			
Изм.	Колуч.	Лист	№док.	Подп.	Дата	Материалы по обоснованию проекта планировки территории. Графическая часть	Стадия	Лист	Листов
Разраб.		Фандеева			12.18			4	47
Пров.		Толмачев			12.18				
						Масштаб 1:2000	ООО "КПП"		

Схема границ территорий, подверженных риску возникновения чрезвычайных ситуаций природного и техногенного характера



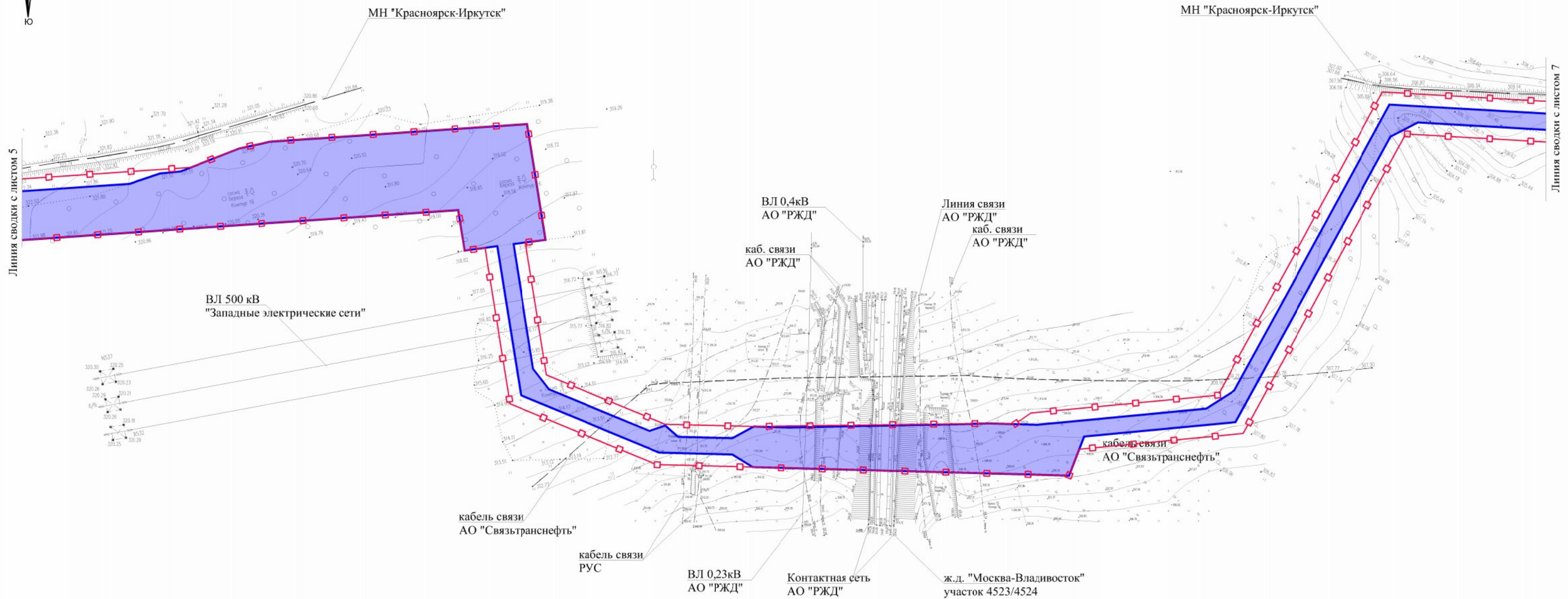
Тайшетский район
Березовское МО



						ДПТ-ПШТ.4			
						Вдольтрассовая ВЛ-6 кВ 242-270 км ЛЧ МН. Тайшетская НПС. ИРНУ. Строительство			
Изм.	Колуч.	Лист	№док.	Подп.	Дата	Материалы по обоснованию проекта планировки территории. Графическая часть	Стадия	Лист	Листов
Разраб.		Фандеева			12.18				
Пров.		Толмачев			12.18			5	47
						Масштаб 1:2000	ООО "КПП"		

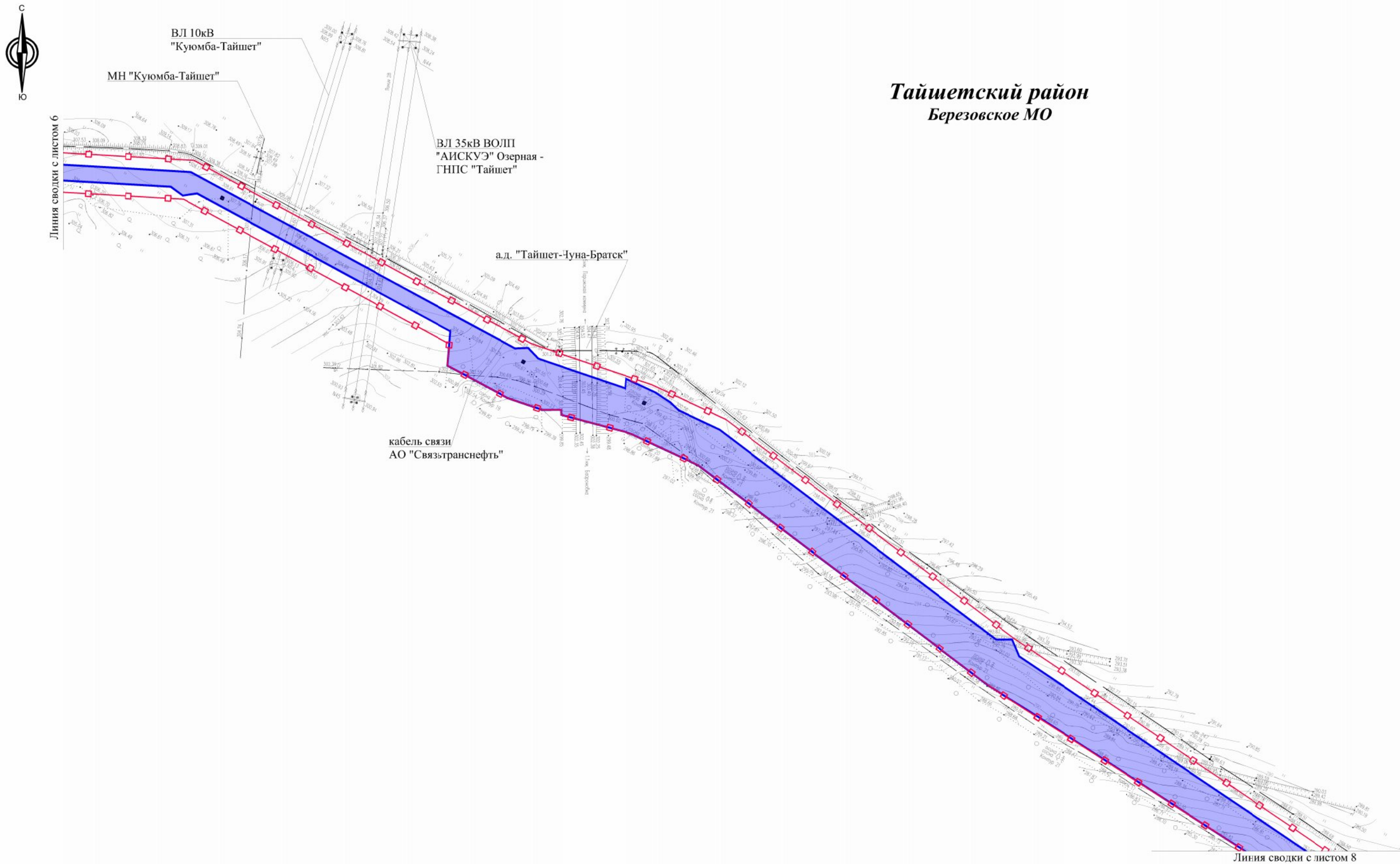
Схема границ территорий, подверженных риску возникновения чрезвычайных ситуаций природного и техногенного характера

Тайшетский район
Березовское МО



						ДПТ-ППТ.4			
						Вдольтрассовая ВЛ-6 кВ 242-270 км ЛЧ МН. Тайшетская НПС. ИРНУ. Строительство			
Изм.	Колуч.	Лист	№док.	Подп.	Дата	Материалы по обоснованию проекта планировки территории. Графическая часть	Стадия	Лист	Листов
Разраб.	Фандеева				12.18			6	47
Пров.	Толмачев				12.18				
						Масштаб 1:2000	ООО "КПП"		

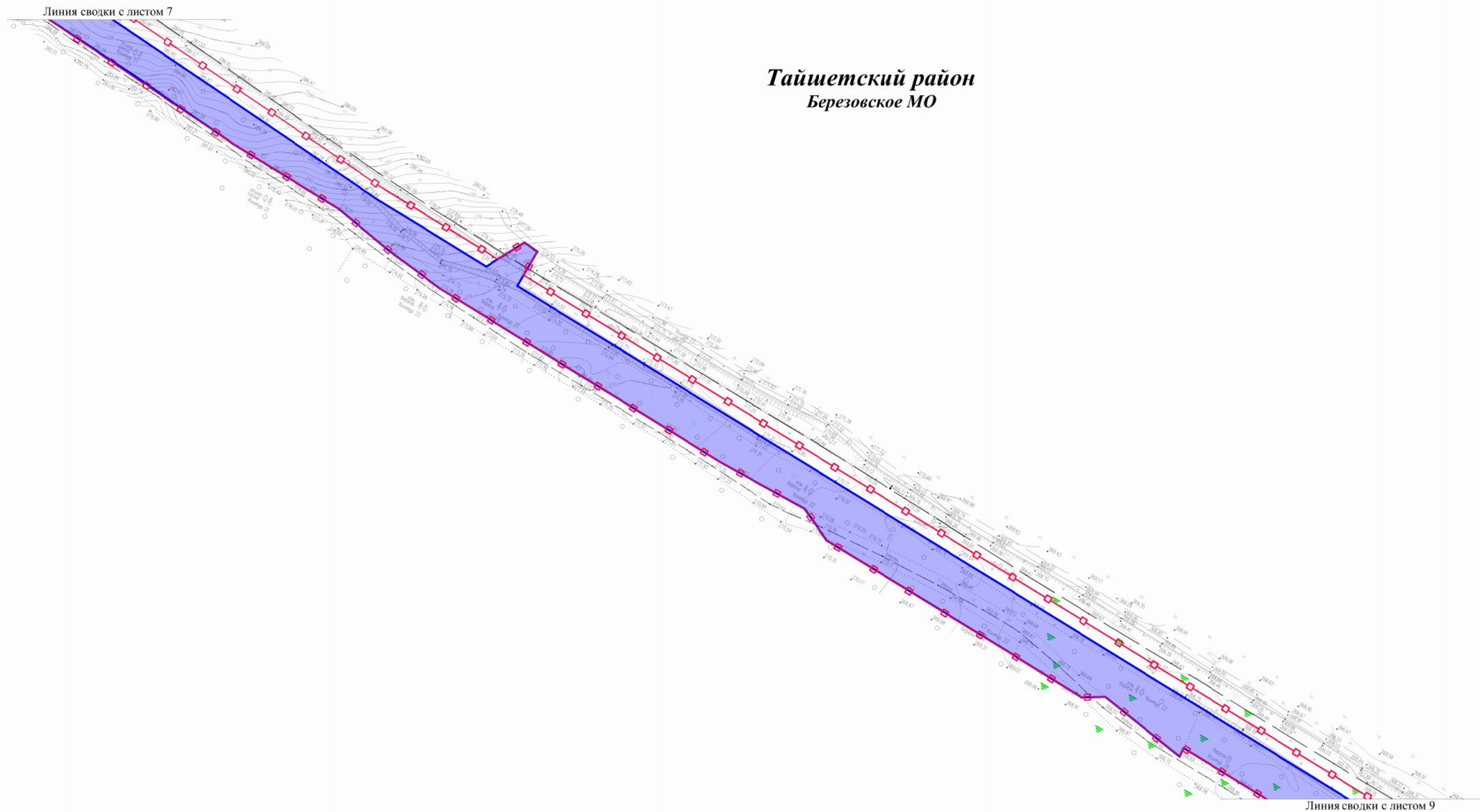
Схема границ территорий, подверженных риску возникновения чрезвычайных ситуаций природного и техногенного характера



Тайшетский район
Березовское МО

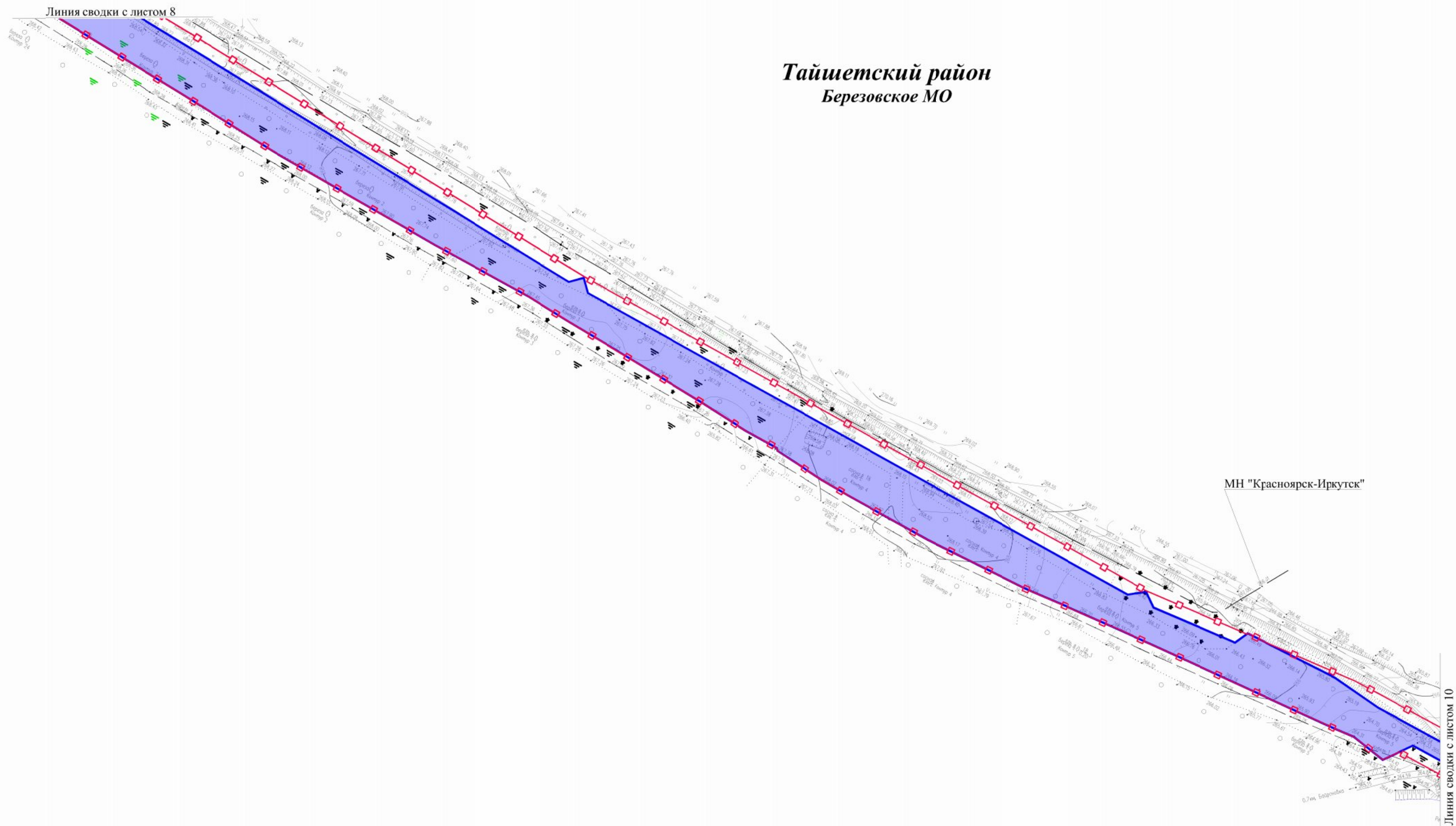
						ДПТ-ППТ.4			
						Вдольтрассовая ВЛ-6 кВ 242-270 км ЛЧ МН. Тайшетская НПС. ИРНУ. Строительство			
Изм.	Колуч.	Лист	№ док.	Подп.	Дата	Материалы по обоснованию проекта планировки территории. Графическая часть	Стадия	Лист	Листов
								7	47
						Масштаб 1:2000		ООО "КПП"	

Схема границ территорий, подверженных риску возникновения чрезвычайных ситуаций природного и техногенного характера



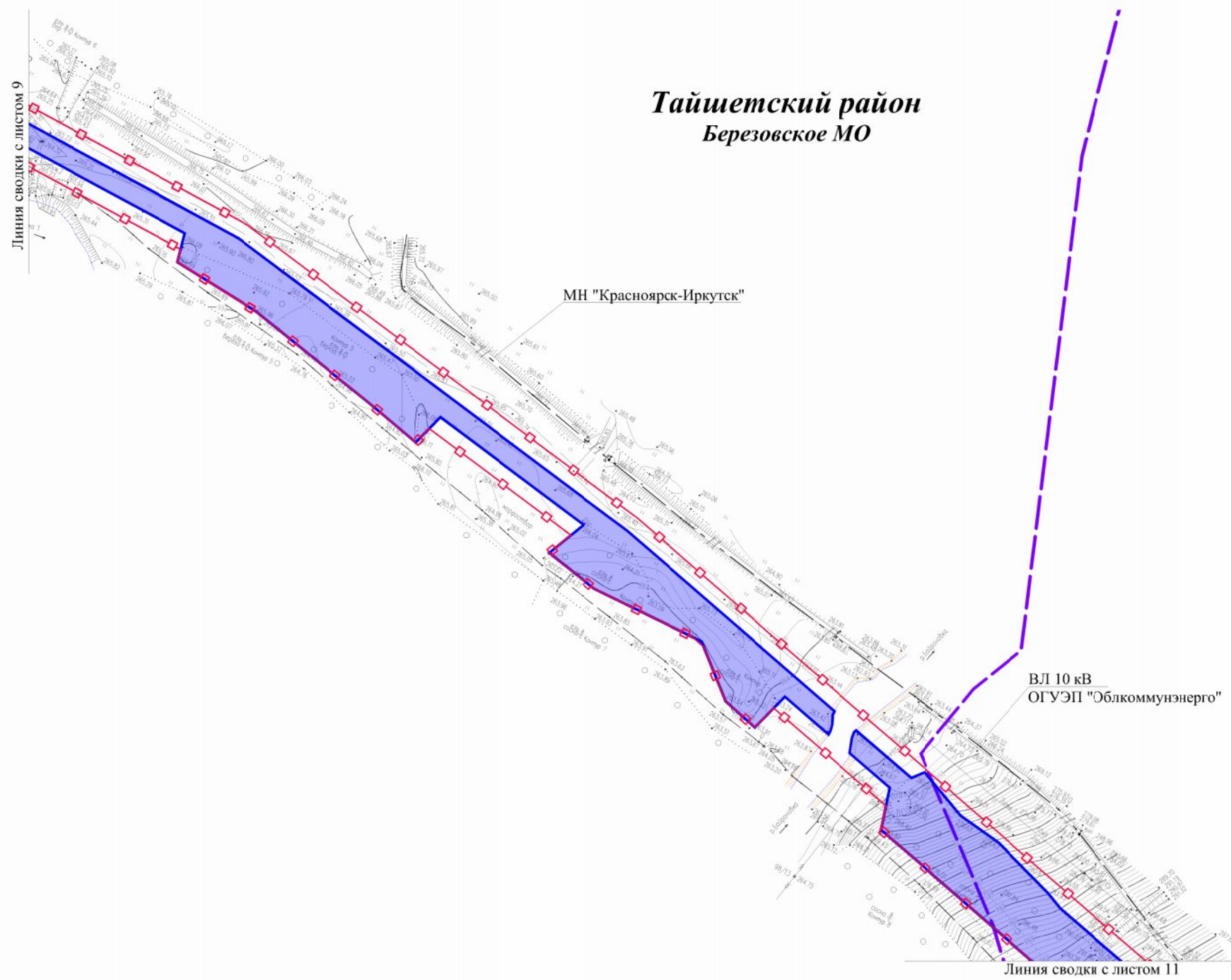
						ДПТ-ПШТ.4			
						Вдольтрассовая ВЛ-6 кВ 242-270 км ЛЧ МН. Тайшетская НПС. ИРНУ. Строительство			
Изм.	Колуч.	Лист	№ док.	Подп.	Дата	Материалы по обоснованию проекта планировки территории. Графическая часть	Стадия	Лист	Листов
Разраб.		Фандеева			12.18			8	47
Пров.		Толмачев			12.18				
						Масштаб 1:2000	ООО "КПП"		

Схема границ территорий, подверженных риску возникновения чрезвычайных ситуаций природного и техногенного характера



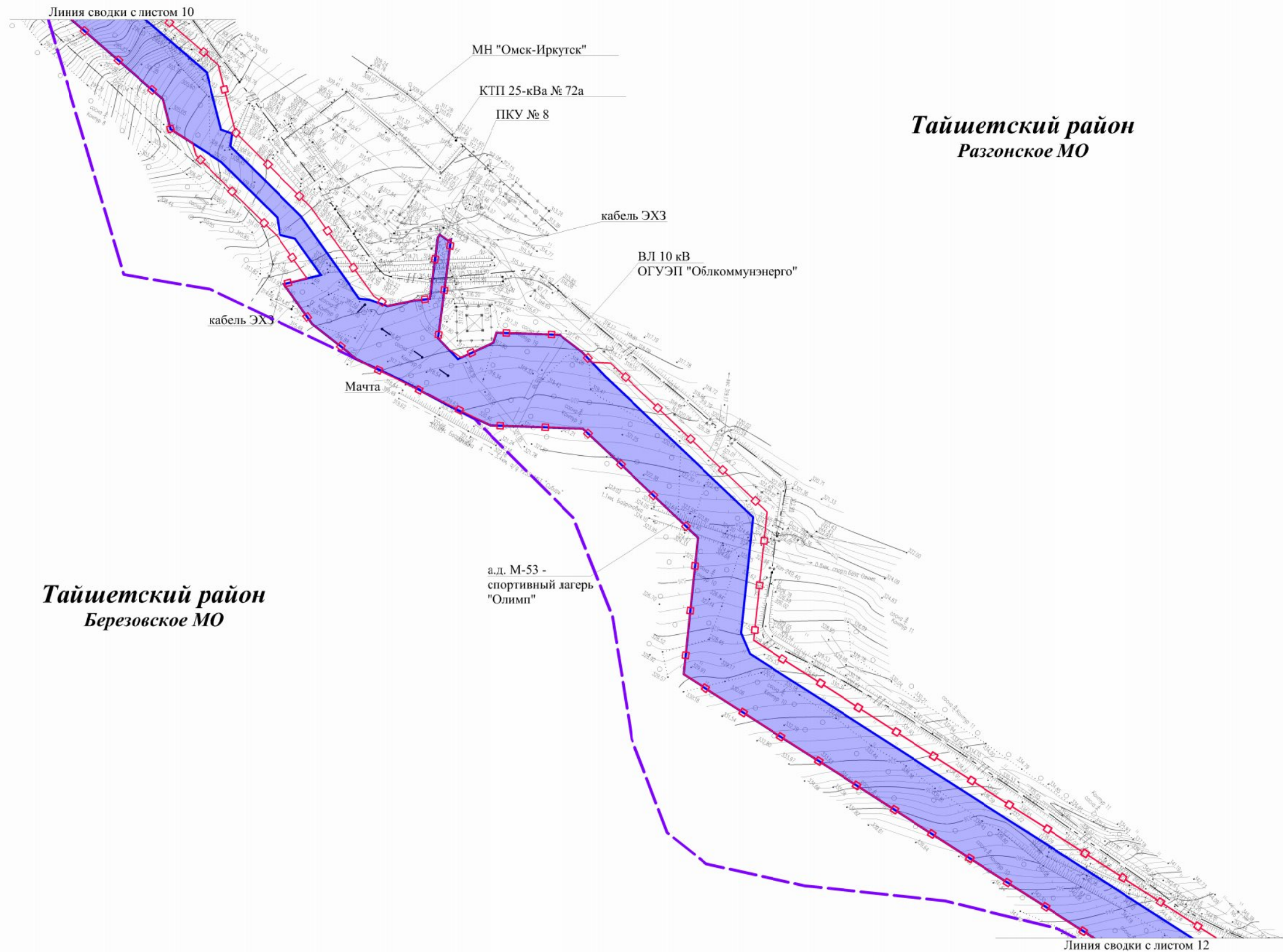
						ДПТ-ПШТ.4			
						Вдольтрассовая ВЛ-6 кВ 242-270 км ЛЧ МН. Тайшетская НПС. ИРНУ. Строительство			
Изм.	Колуч.	Лист	№ док.	Подп.	Дата	Материалы по обоснованию проекта планировки территории. Графическая часть	Стадия	Лист	Листов
Разраб.		Фандеева			12.18			9	47
Пров.		Толмачев			12.18				
						Масштаб 1:2000	ООО "КПП"		

Схема границ территорий, подверженных риску возникновения чрезвычайных ситуаций природного и техногенного характера



						ДПТ-ПШТ.4			
						Вдольтрассовая ВЛ-6 кВ 242-270 км ЛЧ МН. Тайшетская НПС. ИРНУ. Строительство			
Изм.	Колуч.	Лист	№ док.	Подп.	Дата	Материалы по обоснованию проекта планировки территории. Графическая часть	Стадия	Лист	Листов
Разраб.		Фандеева			12.18				
Пров.		Толмачев			12.18			10	47
						Масштаб 1:2000	ООО "КПП"		

Схема границ территорий, подверженных риску возникновения чрезвычайных ситуаций природного и техногенного характера



Тайшетский район
Березовское МО

Тайшетский район
Разгонское МО

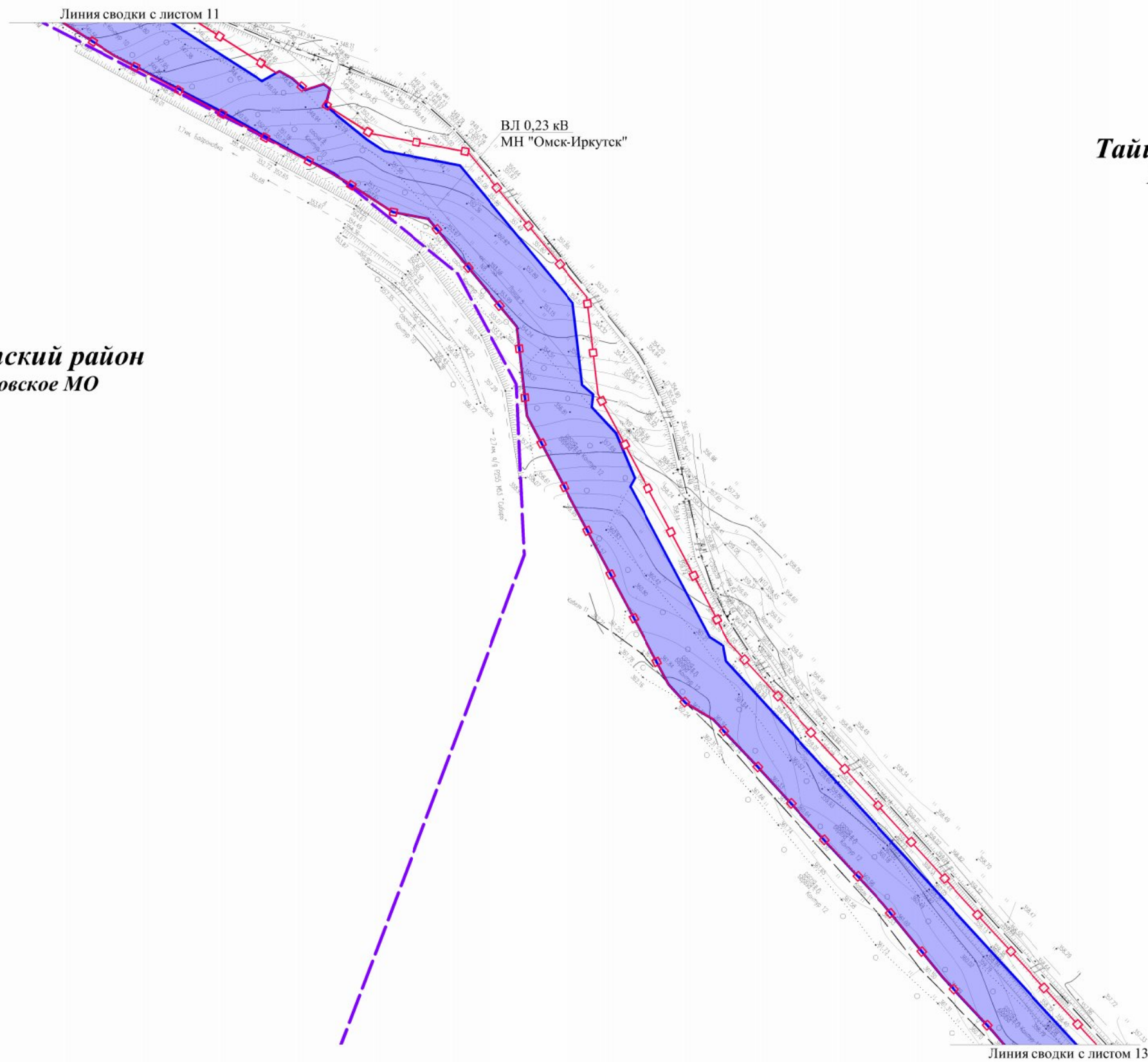
						ДПТ-ППТ.4			
						Вдольтрассовая ВЛ-6 кВ 242-270 км ЛЧ МН. Тайшетская НПС. ИРНУ. Строительство			
Изм.	Кол.уч.	Лист	№ док.	Подп.	Дата	Материалы по обоснованию проекта планировки территории. Графическая часть	Стадия	Лист	Листов
Разраб.		Фандеева			12.18			11	47
Пров.		Толмачев			12.18				
						Масштаб 1:2000		ООО "КПП"	

Схема границ территорий, подверженных риску возникновения чрезвычайных ситуаций природного и техногенного характера



Тайшетский район
Березовское МО

Тайшетский район
Разгонское МО



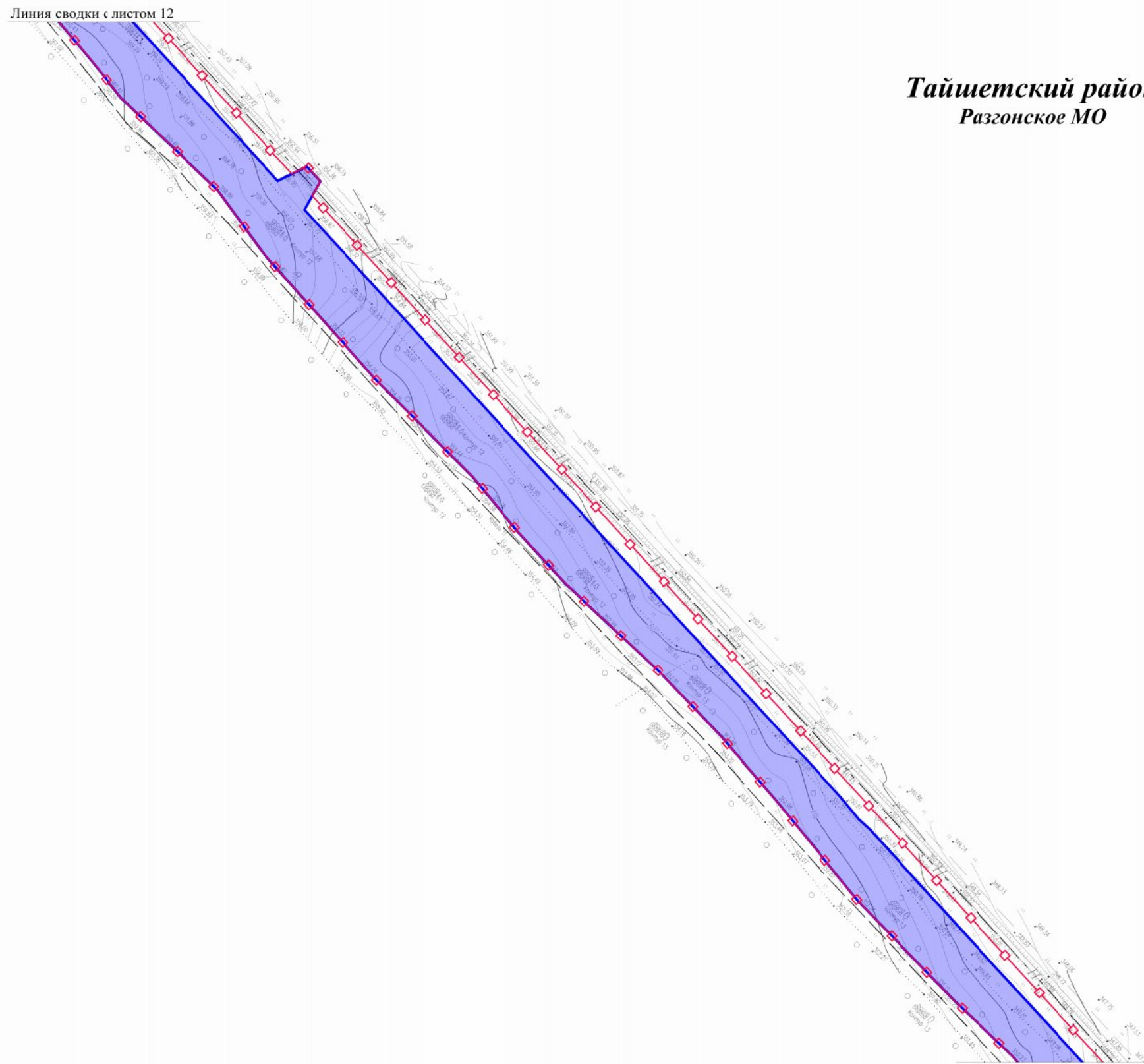
						ДПТ-ППТ.4			
						Вдольтрассовая ВЛ-6 кВ 242-270 км ЛЧ МН. Тайшетская НПС. ИРНУ. Строительство			
Изм.	Колуч.	Лист	№ док.	Подп.	Дата	Материалы по обоснованию проекта планировки территории. Графическая часть	Стадия	Лист	Листов
Разраб.		Фандеева			12.18			12	47
Пров.		Толмачев			12.18				
						Масштаб 1:2000		ООО "КПП"	

Схема границ территорий, подверженных риску возникновения чрезвычайных ситуаций природного и техногенного характера

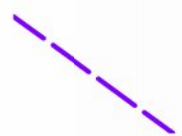


Линия сводки с листом 12

Тайшетский район
Разгонское МО

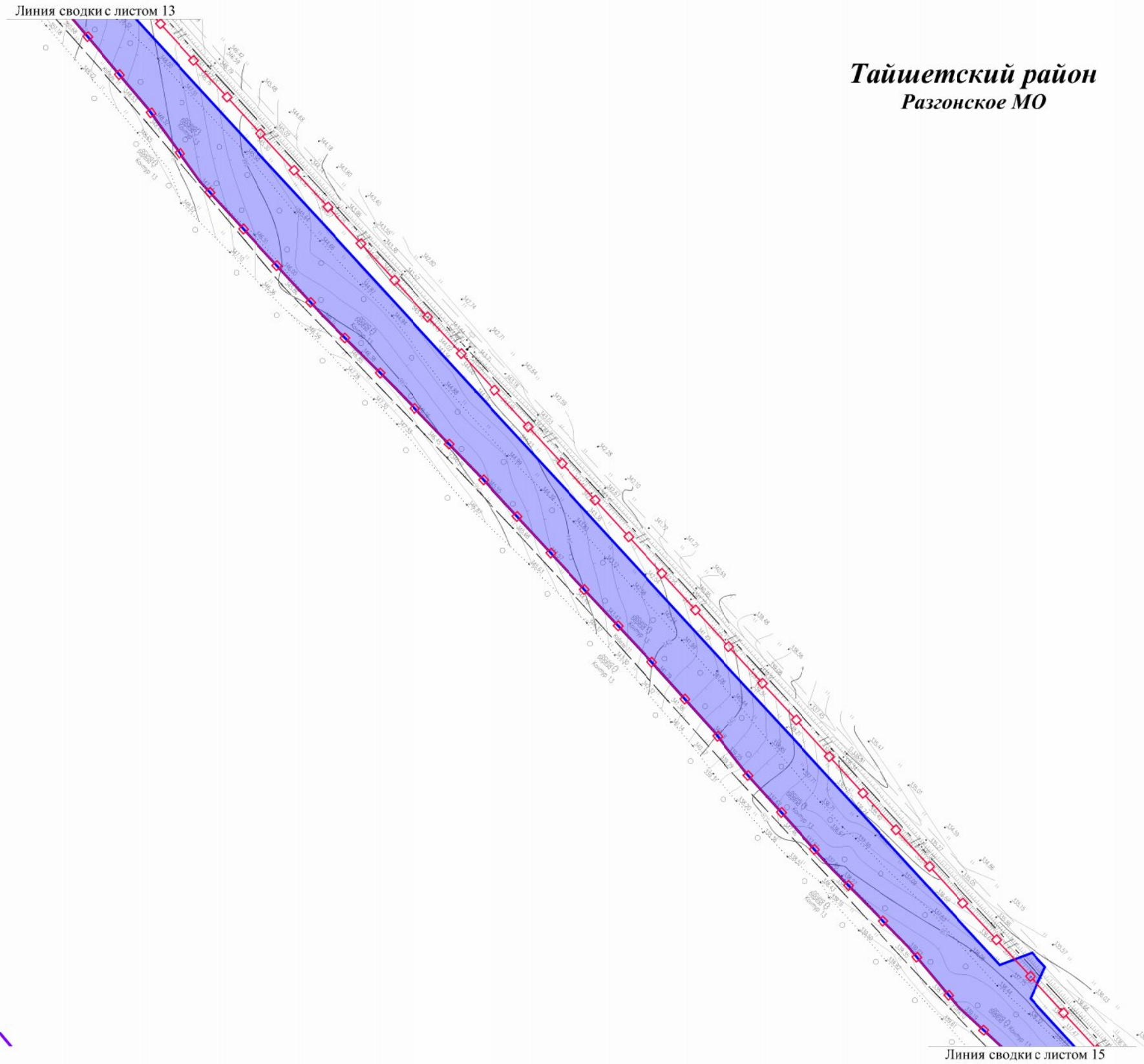


Линия сводки с листом 14



						ДПТ-ПШТ.4			
						Вдольтрассовая ВЛ-6 кВ 242-270 км ЛЧ МН. Тайшетская НПС. ИРНУ. Строительство			
Изм.	Кол.уч.	Лист	№ док.	Подп.	Дата	Материалы по обоснованию проекта планировки территории. Графическая часть	Стадия	Лист	Листов
Разраб.		Фандеева			12.18			13	47
Пров.		Толмачев			12.18				
						Масштаб 1:2000	ООО "КПП"		

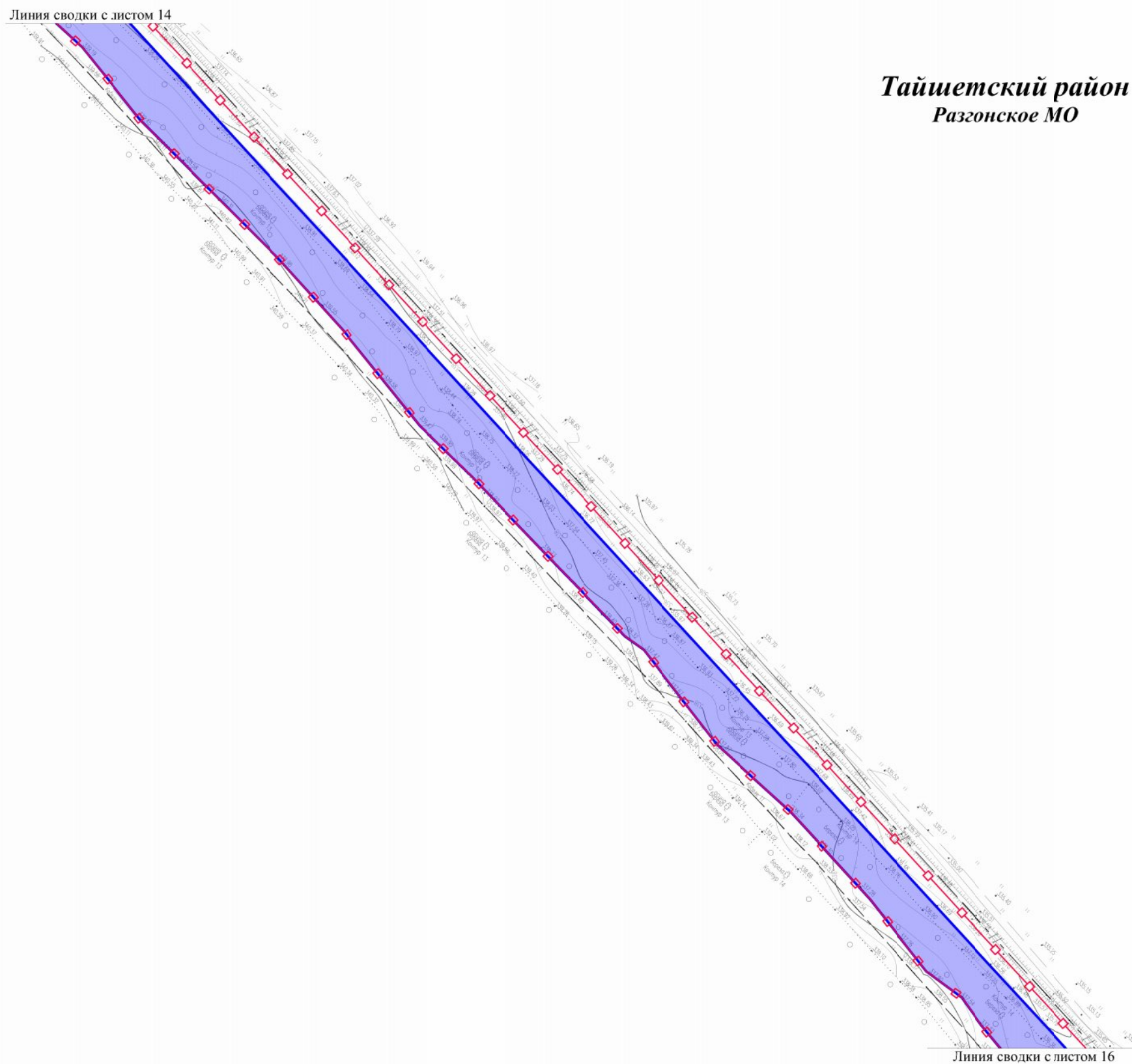
Схема границ территорий, подверженных риску возникновения чрезвычайных ситуаций природного и техногенного характера



Тайшетский район
Разгонское МО

						ДПТ-ПШТ.4			
						Вдольтрассовая ВЛ-6 кВ 242-270 км ЛЧ МН. Тайшетская НПС. ИРНУ. Строительство			
Изм.	Колуч.	Лист	№ док.	Подп.	Дата	Материалы по обоснованию проекта планировки территории. Графическая часть	Стадия	Лист	Листов
Разраб.		Фандеева			12.18				14
Пров.		Толмачев			12.18				
						Масштаб 1:2000	ООО "КПП"		

Схема границ территорий, подверженных риску возникновения чрезвычайных ситуаций природного и техногенного характера



Тайшетский район
Разгонское МО

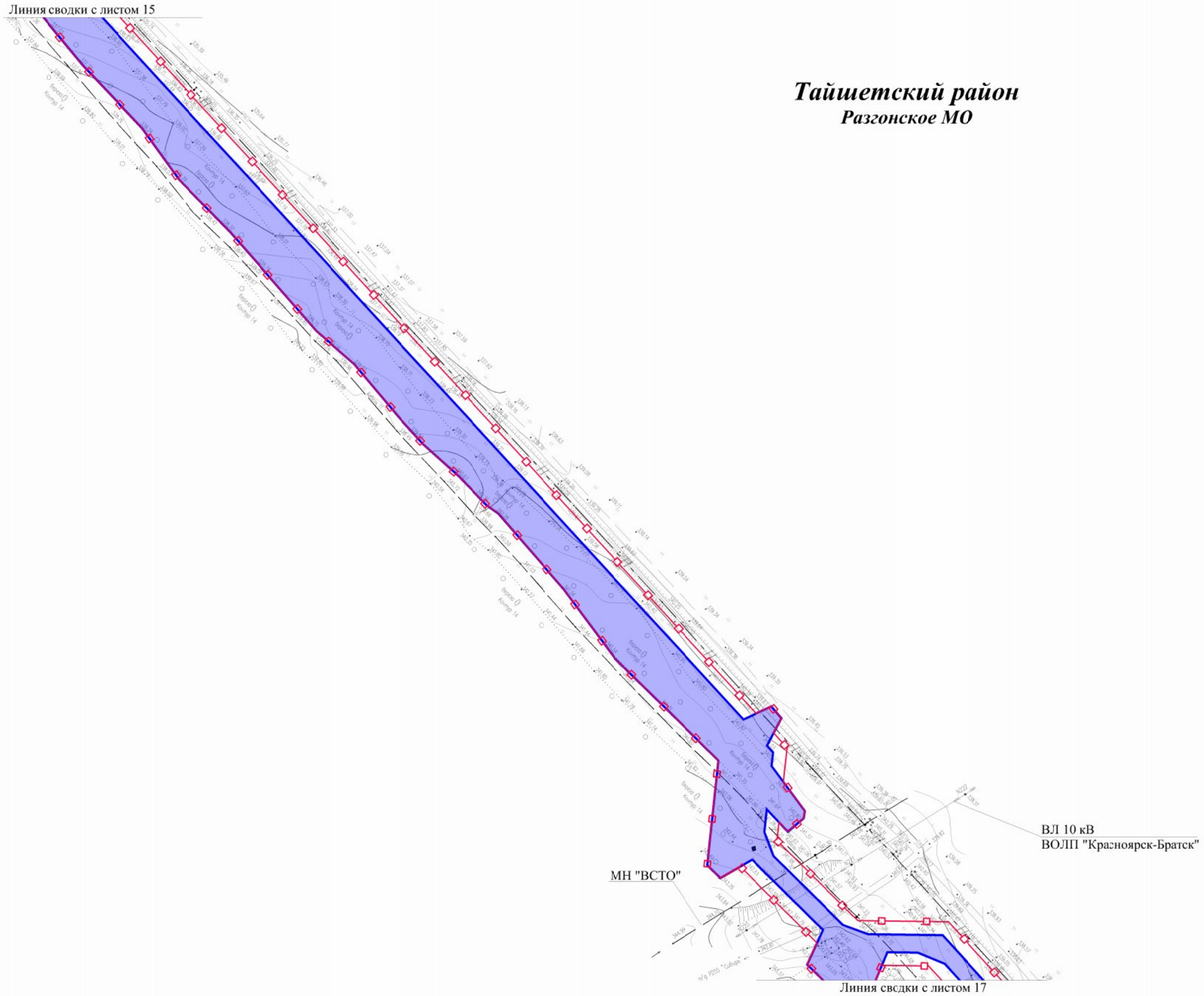
						ДПТ-ППТ.4			
						Вдольтрассовая ВЛ-6 кВ 242-270 км ЛЧ МН. Тайшетская НПС. ИРНУ. Строительство			
Изм.	Кол.уч.	Лист	№док.	Подп.	Дата	Материалы по обоснованию проекта планировки территории. Графическая часть	Стадия	Лист	Листов
Разраб.		Фандеева			12.18			15	47
Пров.		Толмачев			12.18				
						Масштаб 1:2000	ООО "КПП"		

Схема границ территорий, подверженных риску возникновения чрезвычайных ситуаций природного и техногенного характера



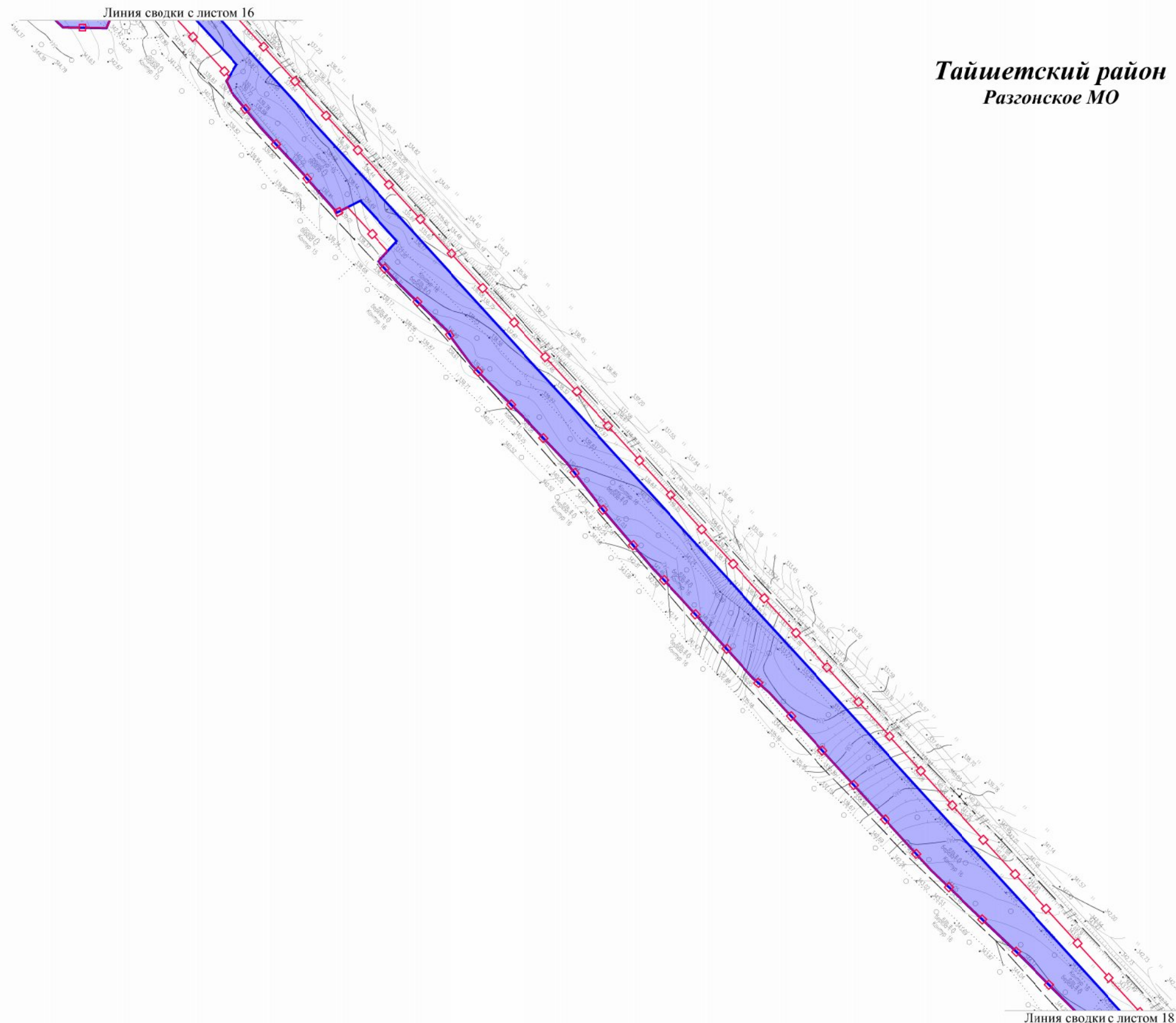
Линия сводки с листом 15

Тайшетский район
Разгонское МО



						ДПТ-ППТ.4			
						Вдольтрассовая ВЛ-6 кВ 242-270 км ЛЧ МН. Тайшетская НПС. ИРНУ. Строительство			
Изм.	Колуч.	Лист	№ док.	Подп.	Дата	Материалы по обоснованию проекта планировки территории. Графическая часть	Стадия	Лист	Листов
Разраб.		Фандеева			12.18				16
Пров.		Толмачев			12.18				
						Масштаб 1:2000	ООО "КПП"		

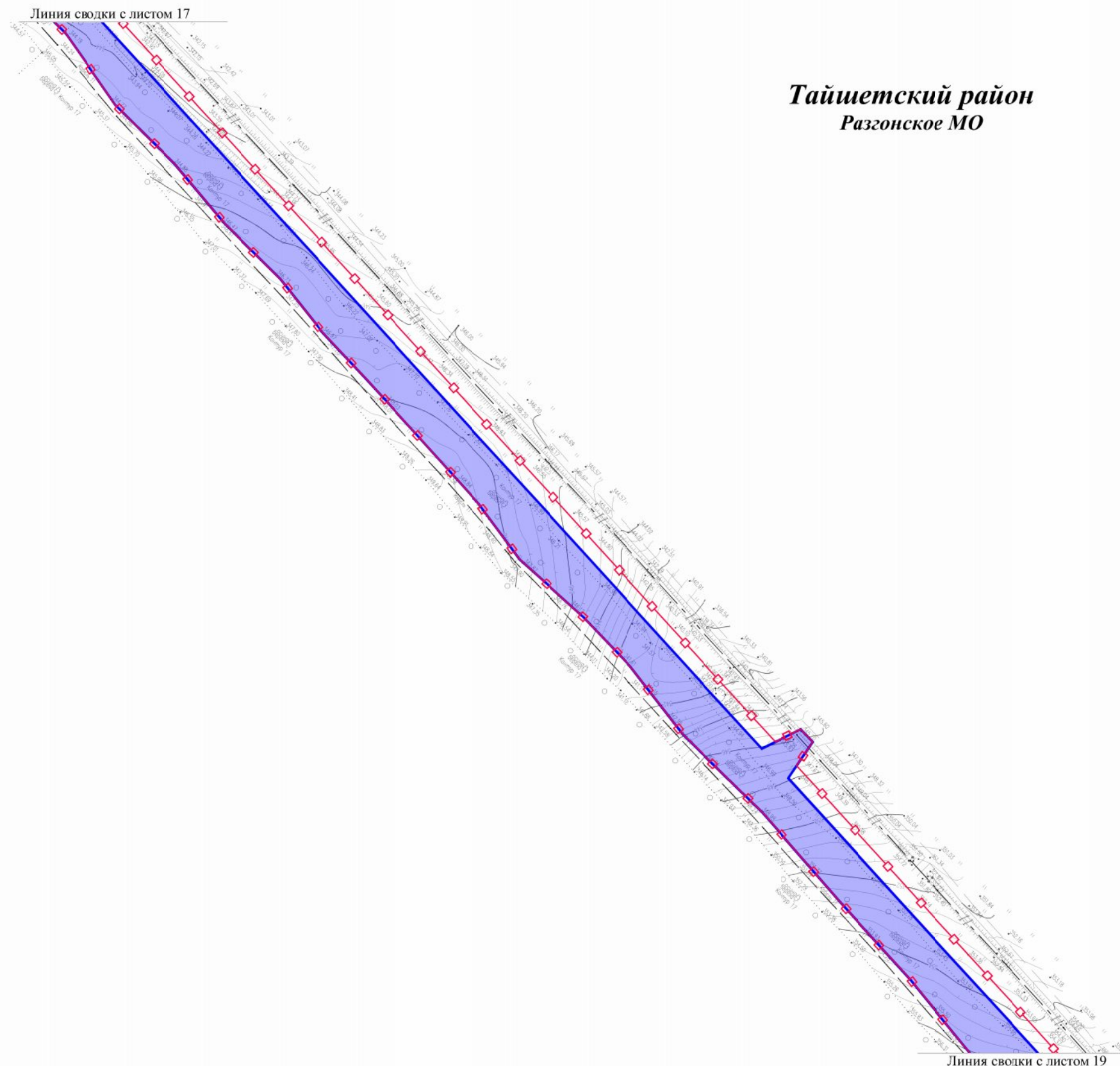
Схема границ территорий, подверженных риску возникновения чрезвычайных ситуаций природного и техногенного характера



Тайшетский район
Разгонское МО

						ДПТ-ППТ.4			
						Вдольтрассовая ВЛ-6 кВ 242-270 км ЛЧ МН. Тайшетская НПС. ИРНУ. Строительство			
Изм.	Колуч.	Лист	№ док.	Подп.	Дата	Материалы по обоснованию проекта планировки территории. Графическая часть	Стадия	Лист	Листов
Разраб.		Фандеева			12.18			17	47
Пров.		Толмачев			12.18				
						Масштаб 1:2000	ООО "КПП"		


Схема границ территорий, подверженных риску возникновения чрезвычайных ситуаций природного и техногенного характера



Тайшетский район
Разгонское МО

						ДПТ-ППТ.4			
						Вдольтрассовая ВЛ-6 кВ 242-270 км ЛЧ МН. Тайшетская НПС. ИРНУ. Строительство			
Изм.	Колуч.	Лист	№ док.	Подп.	Дата	Материалы по обоснованию проекта планировки территории. Графическая часть	Стадия	Лист	Листов
Разраб.		Фандеева			12.18			18	47
Пров.		Толмачев			12.18				
						Масштаб 1:2000	ООО "КПП"		

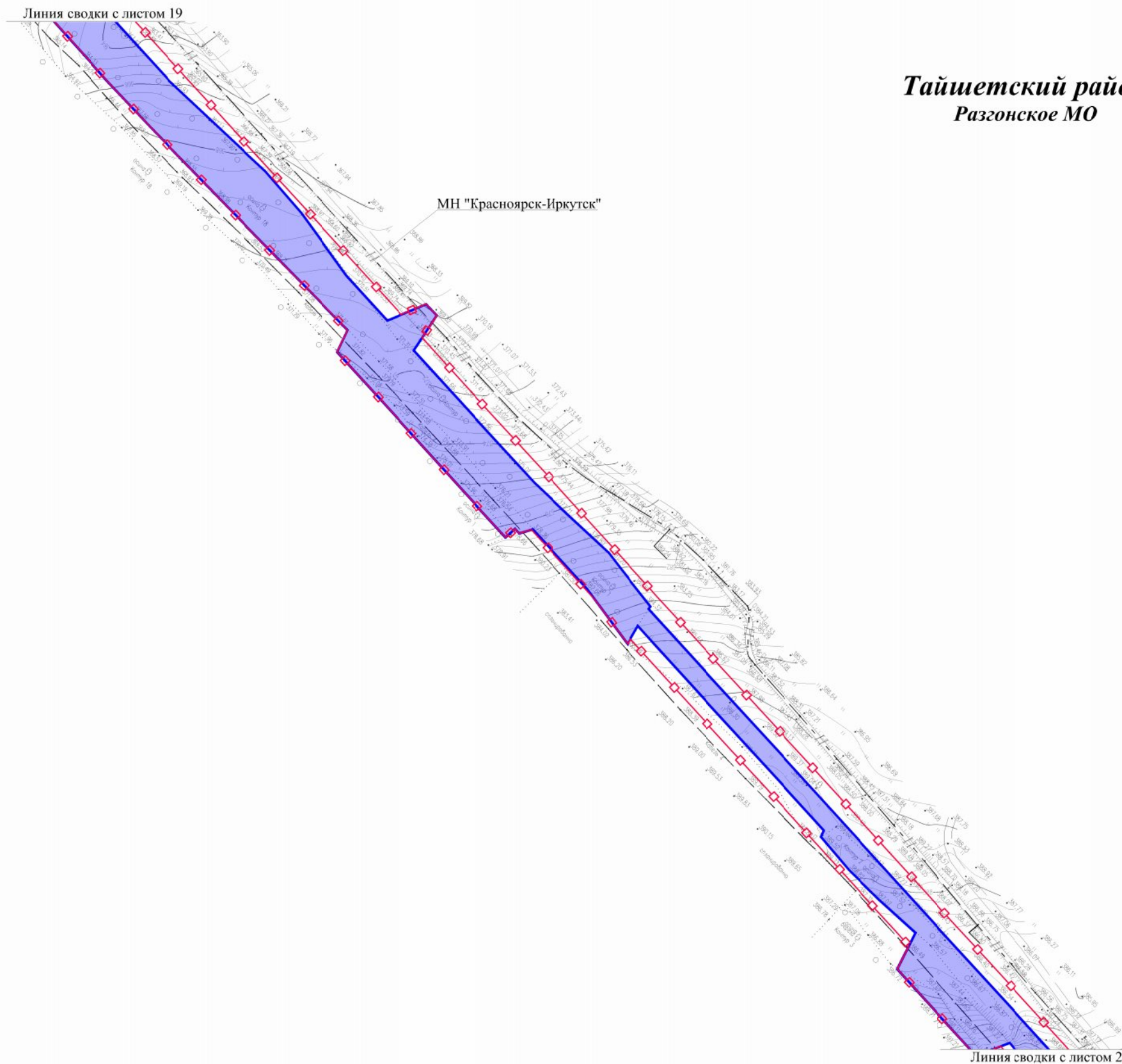
Схема границ территорий, подверженных риску возникновения чрезвычайных ситуаций природного и техногенного характера



Тайшетский район
Разгонское МО

						ДПТ-ПШТ.4			
						Вдольтрассовая ВЛ-6 кВ 242-270 км ЛЧ МН. Тайшетская НПС. ИРНУ. Строительство			
Изм.	Кол.уч.	Лист	№ док.	Подп.	Дата	Материалы по обоснованию проекта планировки территории. Графическая часть	Стадия	Лист	Листов
Разраб.		Фандеева			12.18			19	47
Пров.		Толмачев			12.18				
						Масштаб 1:2000	ООО "КПП"		

Схема границ территорий, подверженных риску возникновения чрезвычайных ситуаций природного и техногенного характера



Тайшетский район
Разгонское МО



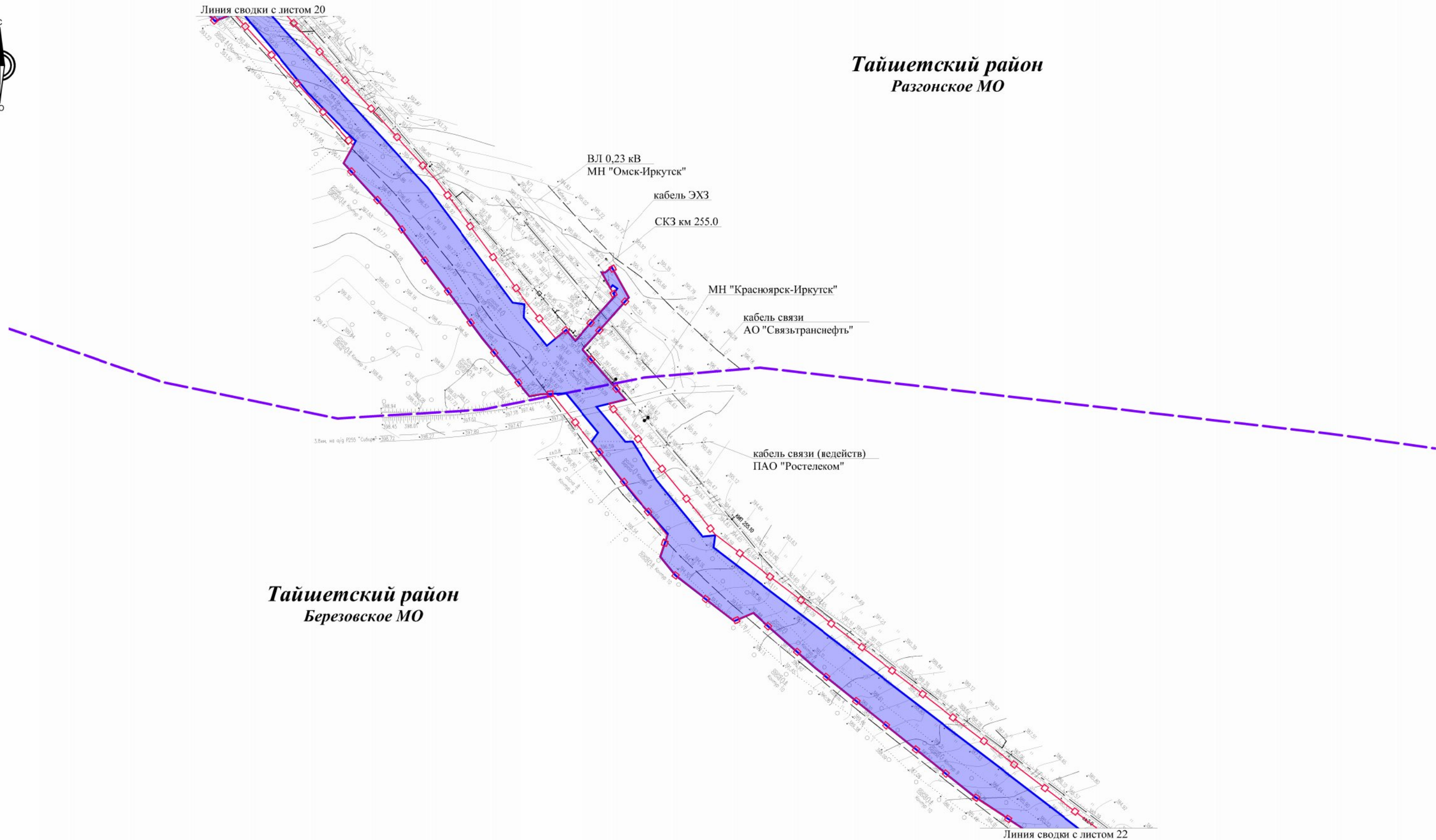
						ДПТ-ППТ.4			
						Вдольтрассовая ВЛ-6 кВ 242-270 км ЛЧ МН. Тайшетская НПС. ИРНУ. Строительство			
Изм.	Кол.уч.	Лист	№ док.	Подп.	Дата	Материалы по обоснованию проекта планировки территории. Графическая часть	Стадия	Лист	Листов
Разраб.		Фандеева			12.18			20	47
Пров.		Толмачев			12.18				
						Масштаб 1:2000		ООО "КПП"	

Схема границ территорий, подверженных риску возникновения чрезвычайных ситуаций природного и техногенного характера



Линия сводки с листом 20

Тайшетский район
Разгонское МО

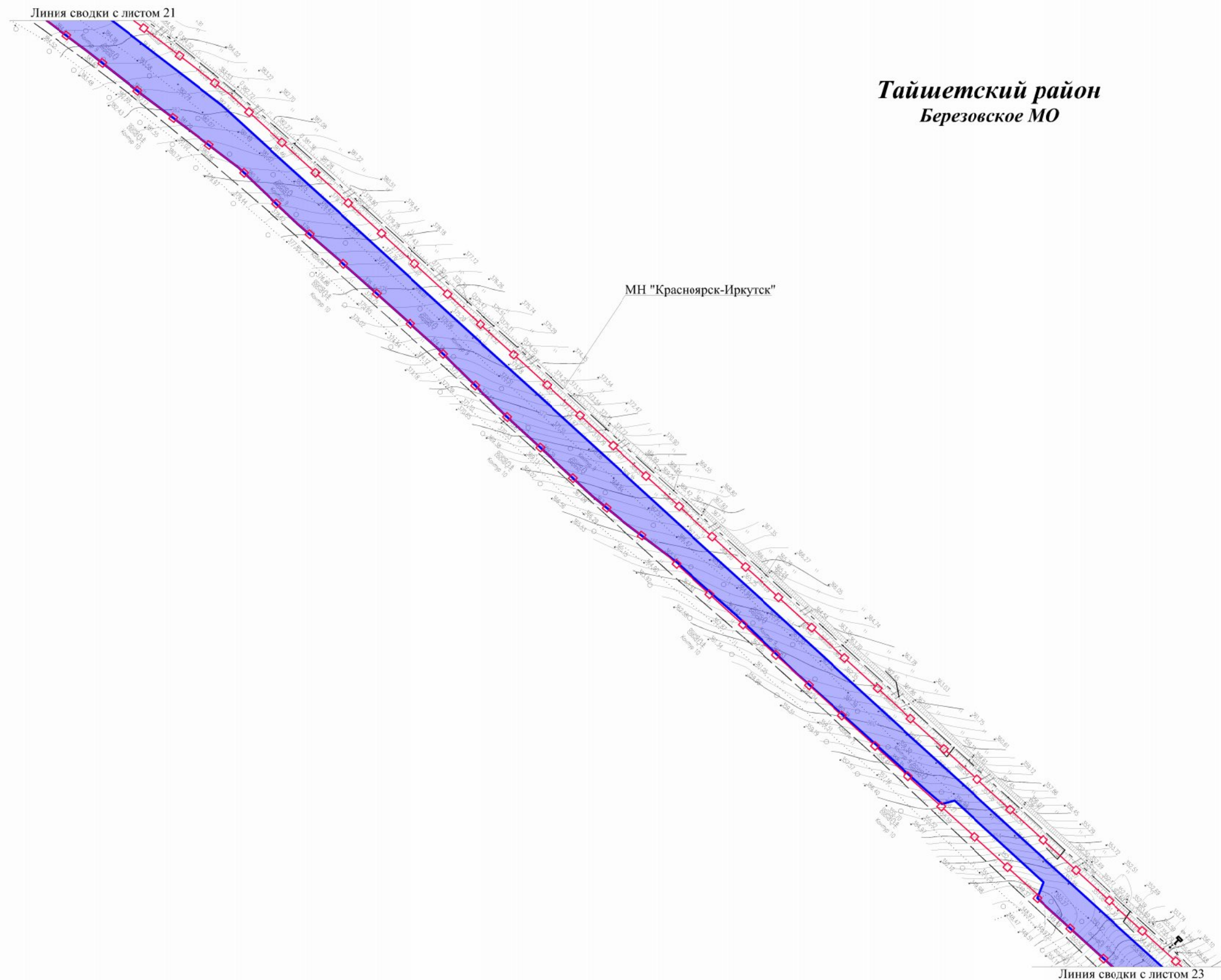


Тайшетский район
Березовское МО

Линия сводки с листом 22

						ДПТ-ППТ.4			
						Вдольтрассовая ВЛ-6 кВ 242-270 км ЛЧ МН. Тайшетская НПС. ИРНУ. Строительство			
Изм.	Колуч.	Лист	№ док.	Подп.	Дата	Материалы по обоснованию проекта планировки территории. Графическая часть	Стадия	Лист	Листов
Разраб.		Фандеева			12.18			21	47
Пров.		Толмачев			12.18				
						Масштаб 1:2000		ООО "КПП"	

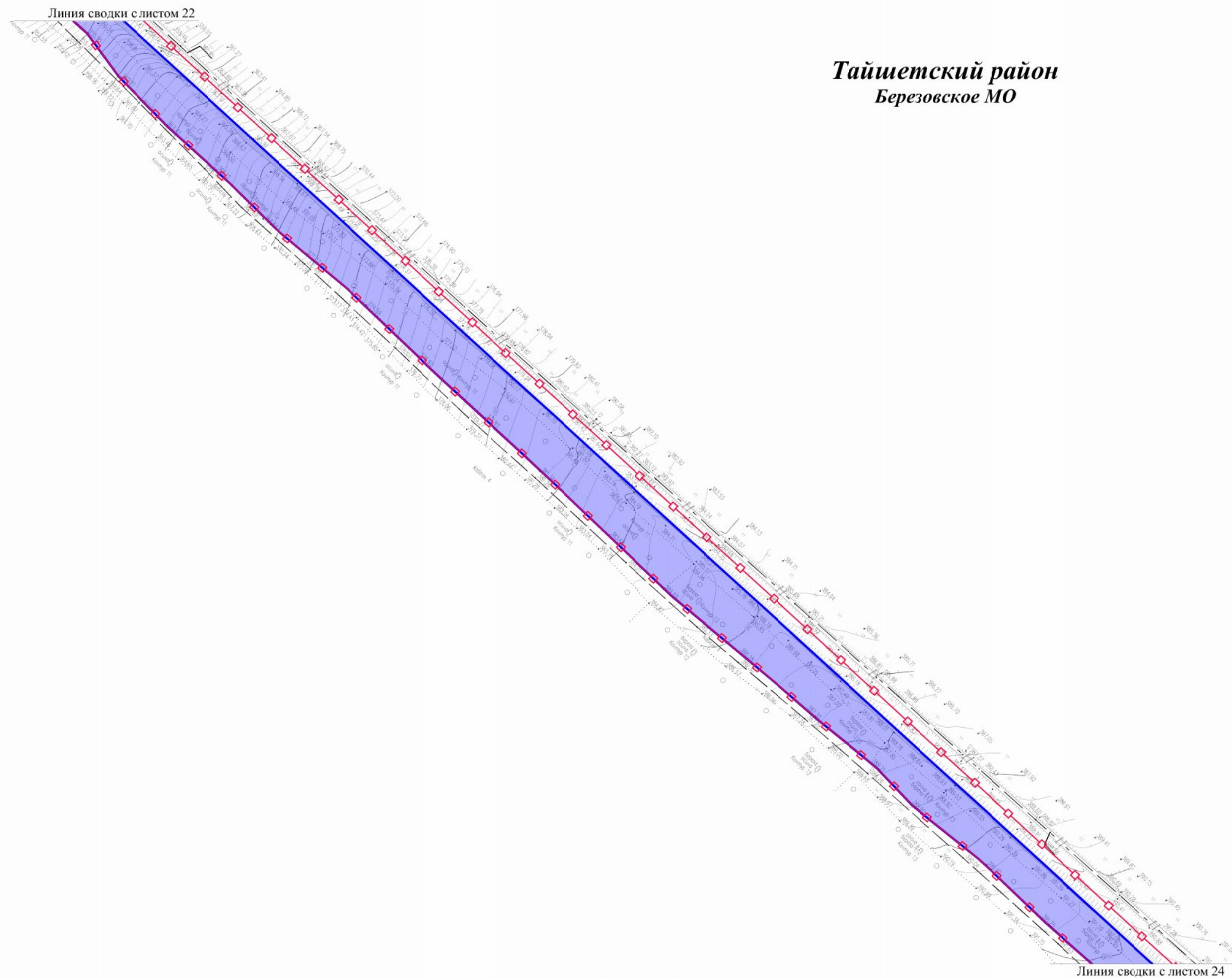
Схема границ территорий, подверженных риску возникновения чрезвычайных ситуаций природного и техногенного характера



Тайшетский район
Березовское МО

						ДПТ-ПШТ.4			
						Вдольтрассовая ВЛ-6 кВ 242-270 км ЛЧ МН. Тайшетская НПС. ИРНУ. Строительство			
Изм.	Кол.уч.	Лист	№ док.	Подп.	Дата	Материалы по обоснованию проекта планировки территории. Графическая часть	Стадия	Лист	Листов
Разраб.		Фандеева			12.18			22	47
Пров.		Толмачев			12.18				
						Масштаб 1:2000		ООО "КПП"	

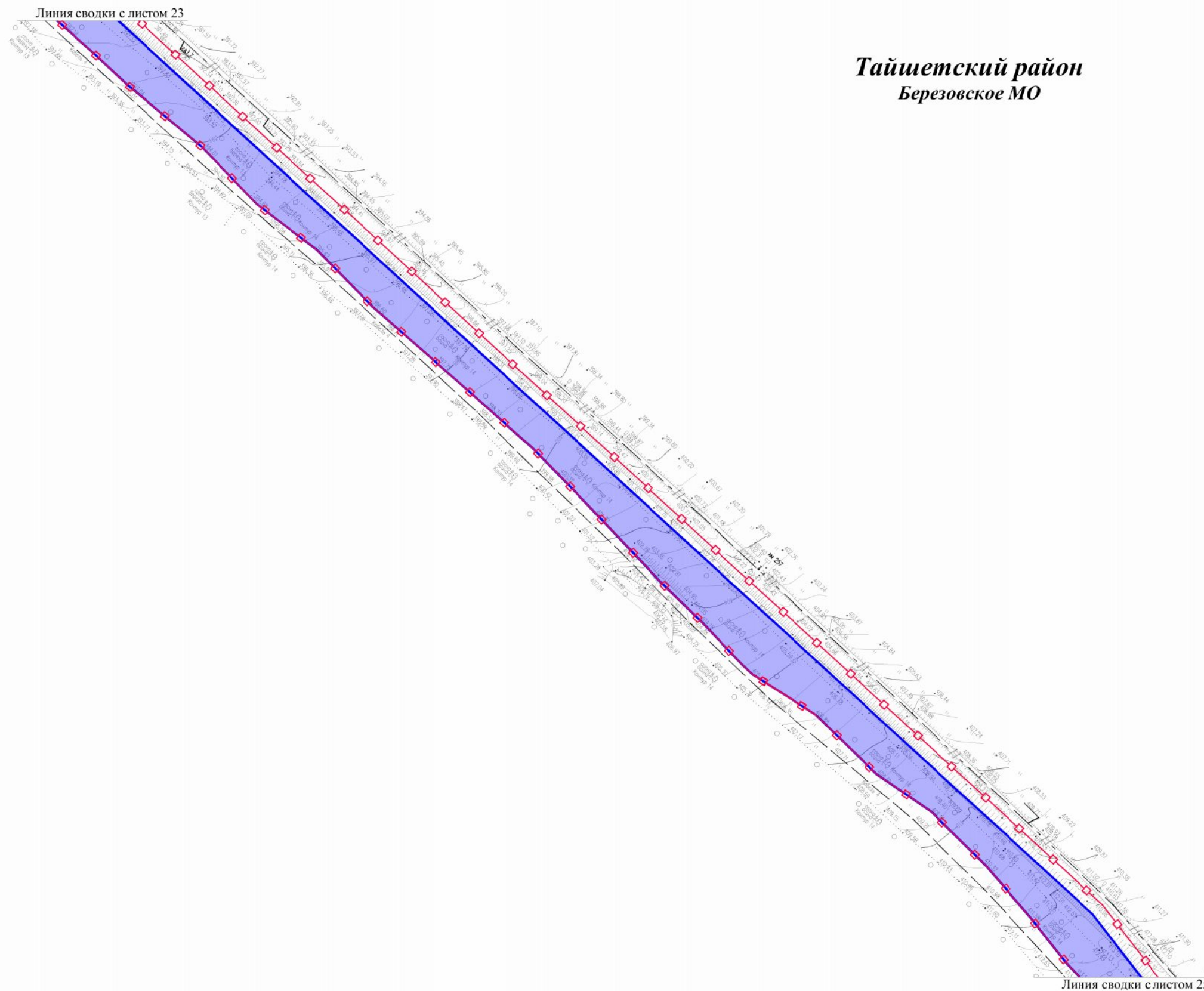
Схема границ территорий, подверженных риску возникновения чрезвычайных ситуаций природного и техногенного характера



Тайшетский район
Березовское МО

						ДПТ-ППТ.4			
						Вдольтрассовая ВЛ-6 кВ 242-270 км ЛЧ МН. Тайшетская НПС. ИРНУ. Строительство			
Изм.	Кол.уч.	Лист	№ док.	Подп.	Дата	Материалы по обоснованию проекта планировки территории. Графическая часть	Стадия	Лист	Листов
Разраб.		Фандеева			12.18			23	47
Пров.		Толмачев			12.18				
						Масштаб 1:2000		ООО "КПП"	

Схема границ территорий, подверженных риску возникновения чрезвычайных ситуаций природного и техногенного характера



Тайшетский район
Березовское МО

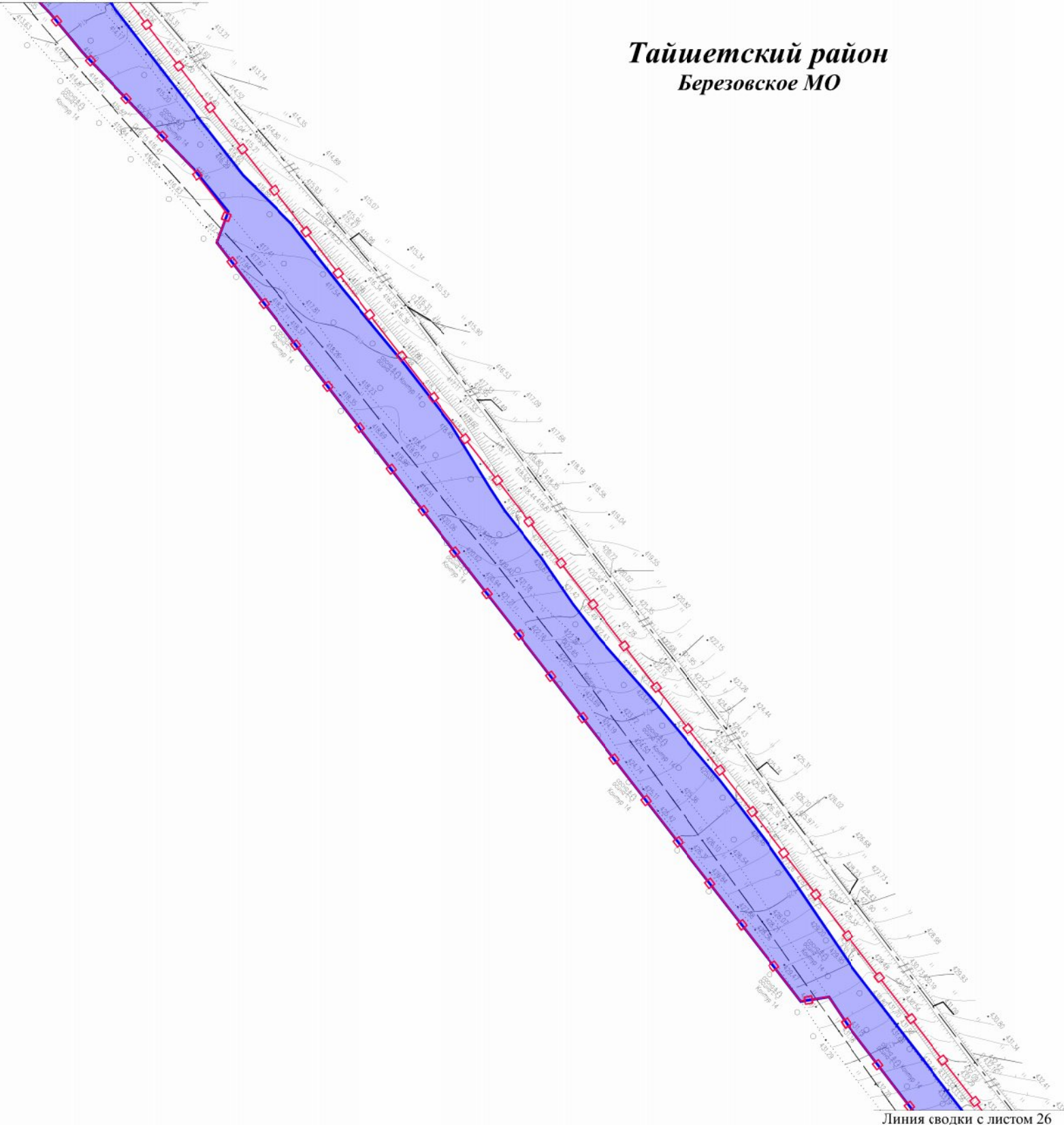
						ДПТ-ППТ.4			
						Вдольтрассовая ВЛ-6 кВ 242-270 км ЛЧ МН. Тайшетская НПС. ИРНУ. Строительство			
Изм.	Колуч.	Лист	№ док.	Подп.	Дата	Материалы по обоснованию проекта планировки территории. Графическая часть	Стадия	Лист	Листов
Разраб.		Фандеева			12.18			24	47
Пров.		Толмачев			12.18				
						Масштаб 1:2000	ООО "КПП"		

Схема границ территорий, подверженных риску возникновения чрезвычайных ситуаций природного и техногенного характера




Линия сводки с листом 24

Тайшетский район
Березовское МО



Линия сводки с листом 26

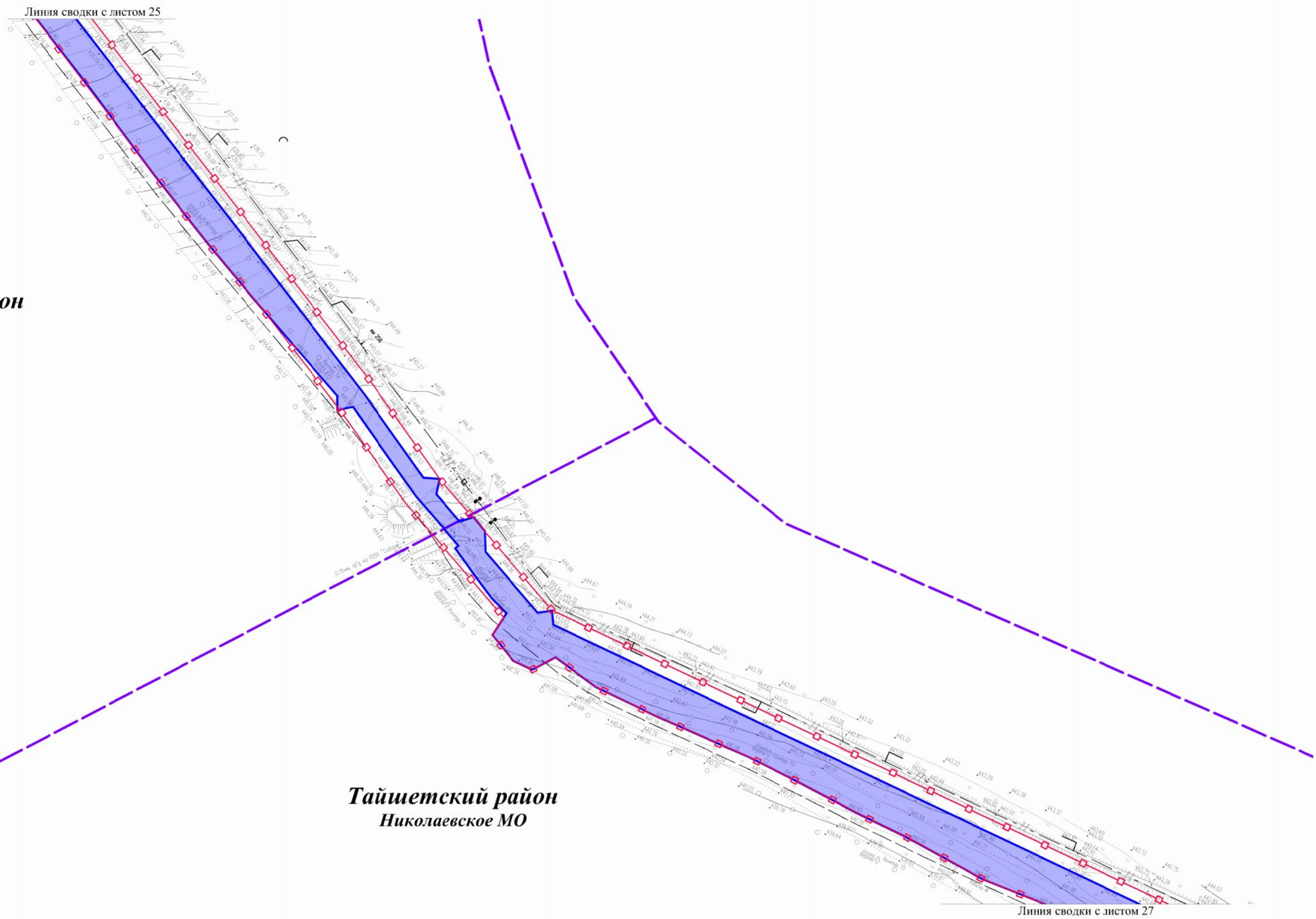


						ДПТ-ППТ.4			
						Вдольтрассовая ВЛ-6 кВ 242-270 км ЛЧ МН. Тайшетская НПС. ИРНУ. Строительство			
Изм.	Колуч.	Лист	№ док.	Подп.	Дата	Материалы по обоснованию проекта планировки территории. Графическая часть	Стадия	Лист	Листов
								25	47
Разраб.		Фандеева			12.18		ООО "КПП"		
Пров.		Толмачев			12.18				
						Масштаб 1:2000			

Схема границ территорий, подверженных риску возникновения чрезвычайных ситуаций природного и техногенного характера



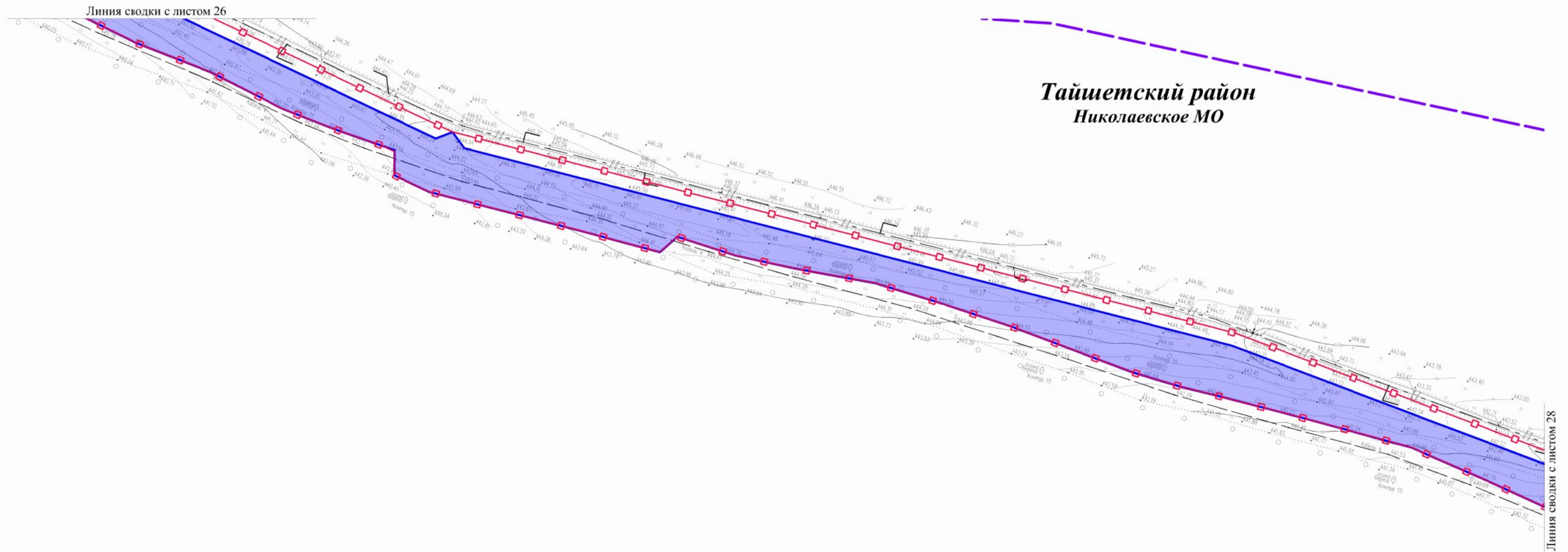
Тайшетский район
Березовское МО



Тайшетский район
Николаевское МО

						ДПТ-ПШТ.4			
						Вдольтрассовая ВЛ-6 кВ 242-270 км ЛЧ МН. Тайшетская НПС. ИРНУ. Строительство			
Изм.	Колуч.	Лист	№ док.	Подп.	Дата	Материалы по обоснованию проекта планировки территории. Графическая часть	Стадия	Лист	Листов
Разраб.		Фандеева			12.18			26	47
Пров.		Толмачев			12.18				
						Масштаб 1:2000		ООО "КПП"	

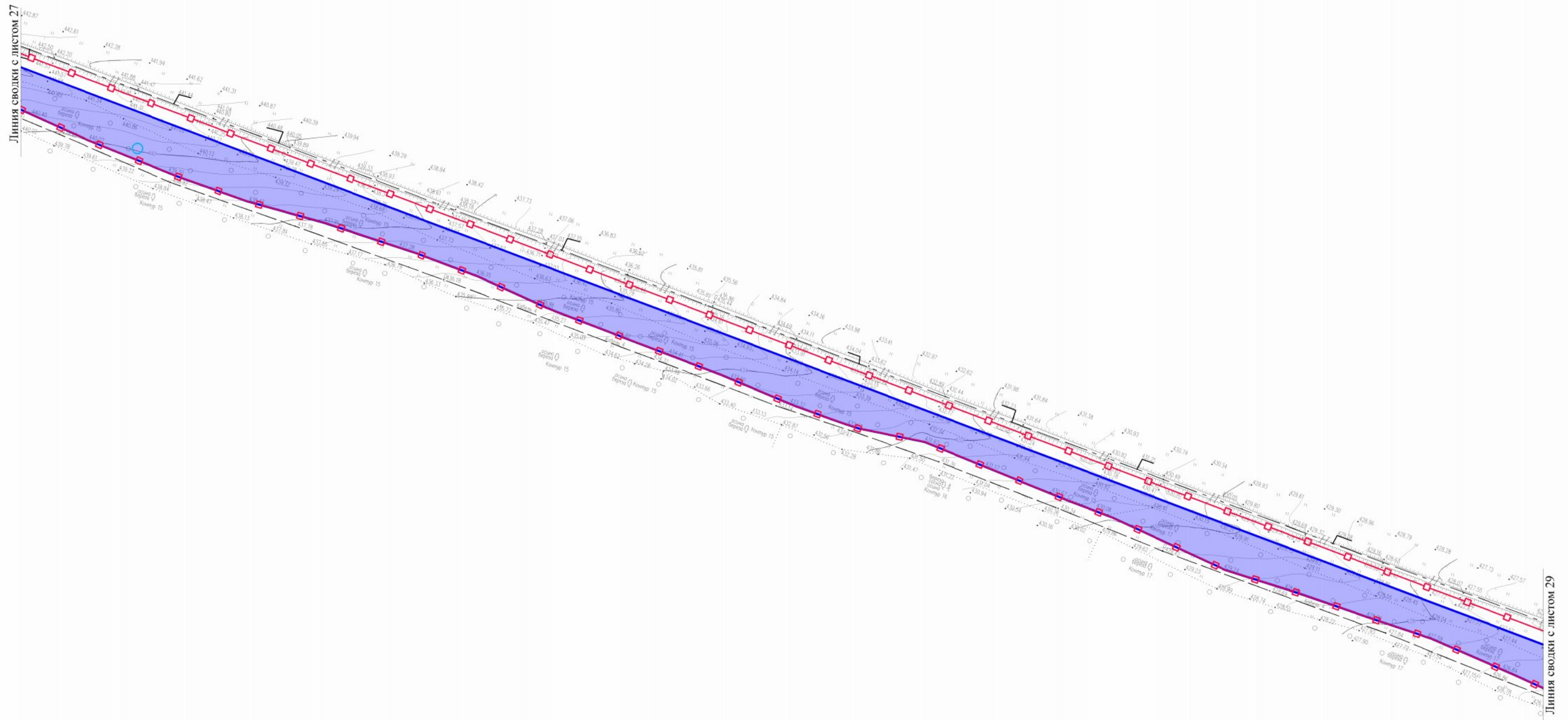
Схема границ территорий, подверженных риску возникновения чрезвычайных ситуаций природного и техногенного характера



						ДПТ-ППТ.4			
						Вдольтрассовая ВЛ-6 кВ 242-270 км ЛЧ МН. Тайшетская НПС. ИРНУ. Строительство			
Изм.	Колуч.	Лист	№ док.	Подп.	Дата	Материалы по обоснованию проекта планировки территории. Графическая часть	Стадия	Лист	Листов
Разраб.		Фандеева			12.18			27	47
Пров.		Толмачев			12.18				
						Масштаб 1:2000	ООО "КПП"		

Схема границ территорий, подверженных риску возникновения чрезвычайных ситуаций природного и техногенного характера

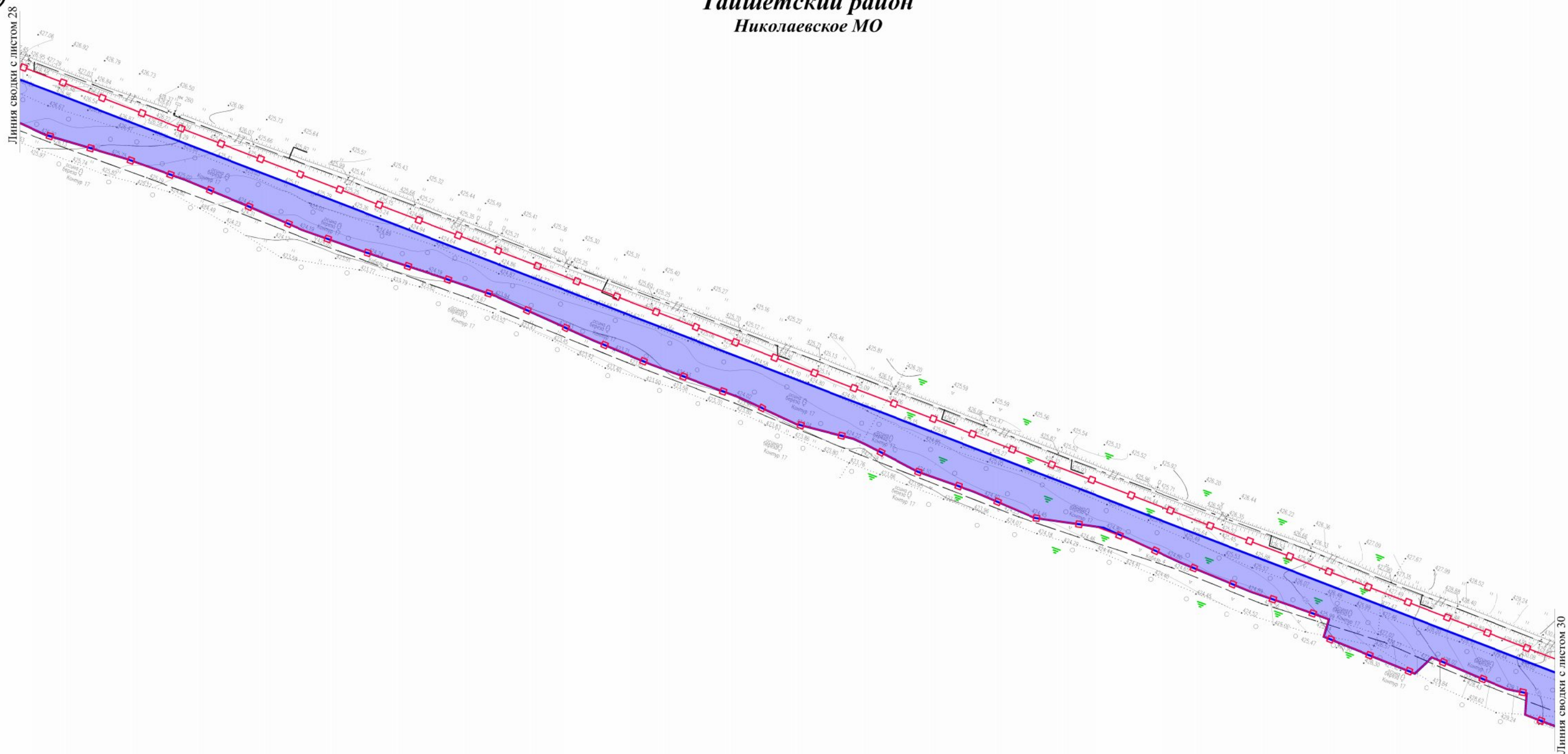
Тайшетский район
Николаевское МО



						ДПТ-ППТ.4			
						Вдольтрассовая ВЛ-6 кВ 242-270 км ЛЧ МН. Тайшетская НПС. ИРНУ. Строительство			
Изм.	Колуч.	Лист	№ док.	Подп.	Дата	Материалы по обоснованию проекта планировки территории. Графическая часть	Стадия	Лист	Листов
Разраб.		Фандеева			12.18			28	47
Пров.		Толмачев			12.18				
						Масштаб 1:2000		ООО "КПП"	



Тайшетский район
Николаевское МО

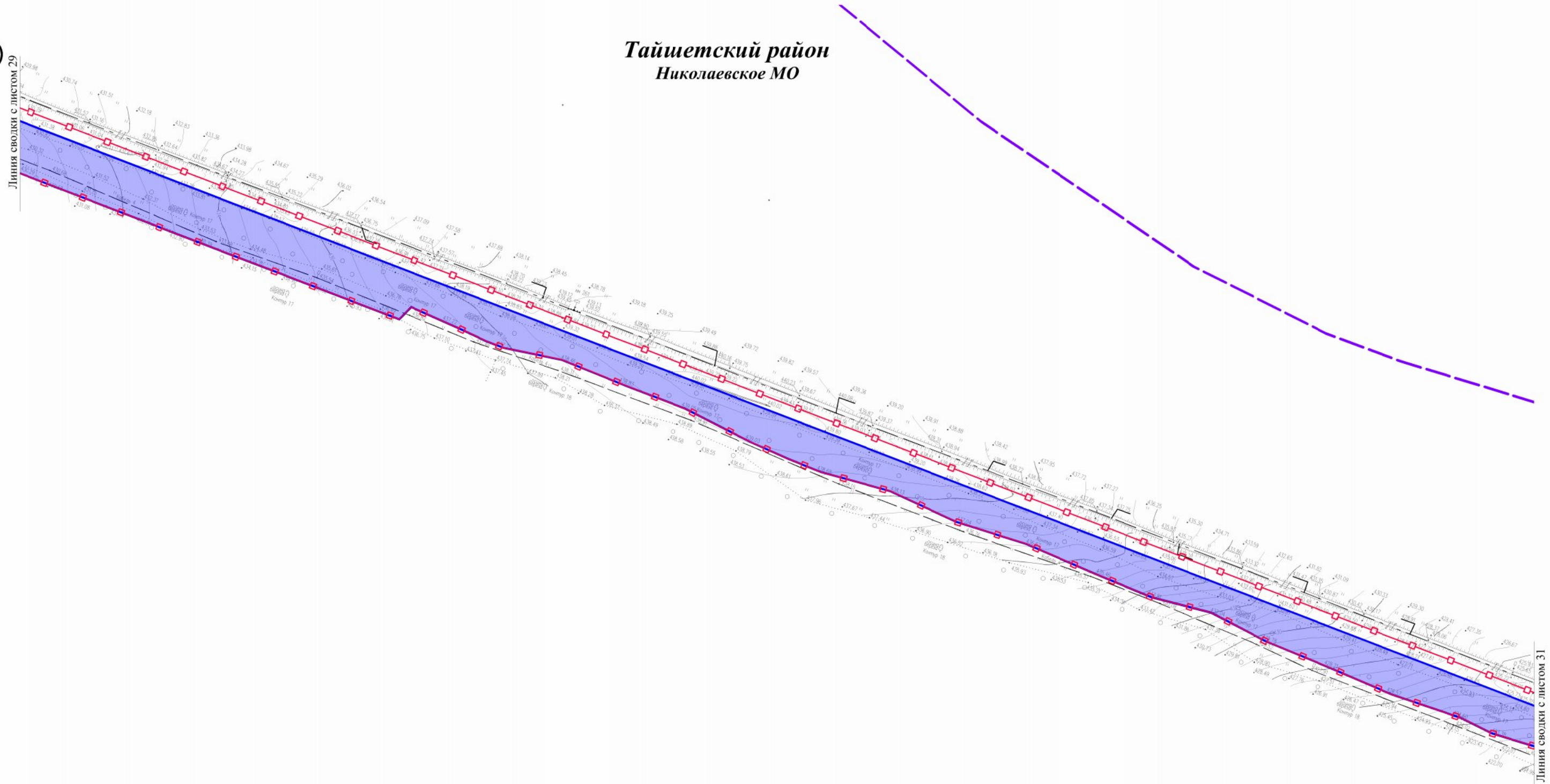


						ДПТ-ППТ.4			
						Вдольтрассовая ВЛ-6 кВ 242-270 км ЛЧ МН. Тайшетская НПС. ИРНУ. Строительство			
Изм.	Колуч.	Лист	№ док.	Подп.	Дата	Материалы по обоснованию проекта планировки территории. Графическая часть	Стадия	Лист	Листов
Разраб.		Фандеева			12.18				29
Пров.		Толмачев			12.18				
						Масштаб 1:2000	ООО "КПП"		

Схема границ территорий, подверженных риску возникновения чрезвычайных ситуаций природного и техногенного характера




Тайшетский район
Николаевское МО



						ДПТ-ППТ.4			
						Вдольтрассовая ВЛ-6 кВ 242-270 км ЛЧ МН. Тайшетская НПС. ИРНУ. Строительство			
Изм.	Колуч.	Лист	№ док.	Подп.	Дата	Материалы по обоснованию проекта планировки территории. Графическая часть	Стадия	Лист	Листов
Разраб.		Фандеева			12.18				30
Пров.		Толмачев			12.18				
						Масштаб 1:2000	ООО "КПП"		

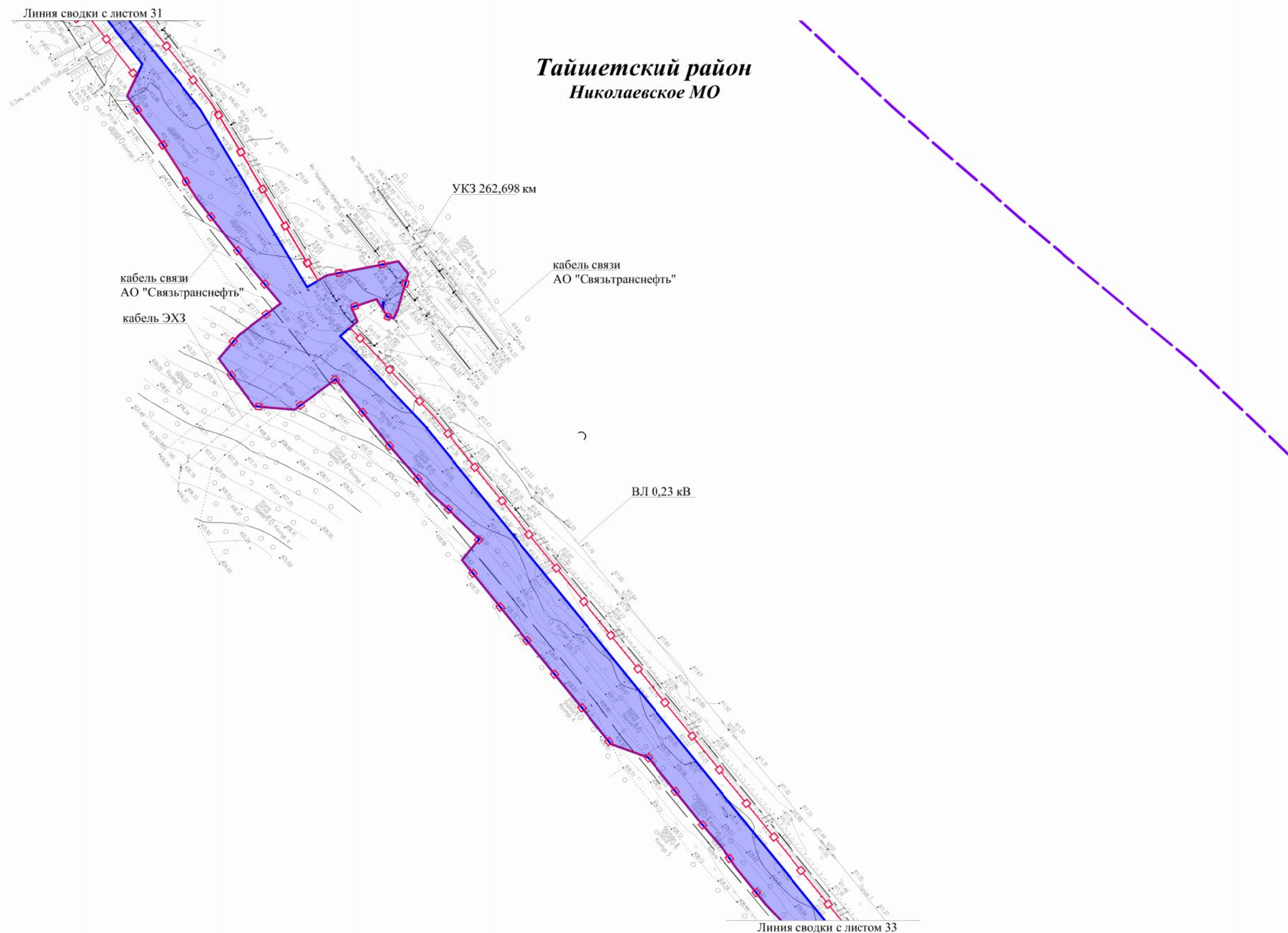
Схема границ территорий, подверженных риску возникновения чрезвычайных ситуаций природного и техногенного характера



Тайшетский район
Николаевское МО

						ДПТ-ПШТ.4			
						Вдольтрассовая ВЛ-6 кВ 242-270 км ЛЧ МН. Тайшетская НПС. ИРНУ. Строительство			
Изм.	Колуч.	Лист	№ док.	Подп.	Дата	Материалы по обоснованию проекта планировки территории. Графическая часть	Стадия	Лист	Листов
								31	47
Разраб.		Фандеева			12.18		ООО "КПП"		
Пров.		Толмачев			12.18				
						Масштаб 1:2000			

Схема границ территорий, подверженных риску возникновения чрезвычайных ситуаций природного и техногенного характера




						ДПТ-ПШТ.4			
						Вдольтрассовая ВЛ-6 кВ 242-270 км ЛЧ МН. Тайшетская НПС. ИРНУ. Строительство			
Изм.	Колуч.	Лист	№ док.	Подп.	Дата	Материалы по обоснованию проекта планировки территории. Графическая часть	Стадия	Лист	Листов
Разраб.		Фандеева			12.18			32	47
Пров.		Толмачев			12.18				
						Масштаб 1:2000		ООО "КПП"	

Схема границ территорий, подверженных риску возникновения чрезвычайных ситуаций природного и техногенного характера

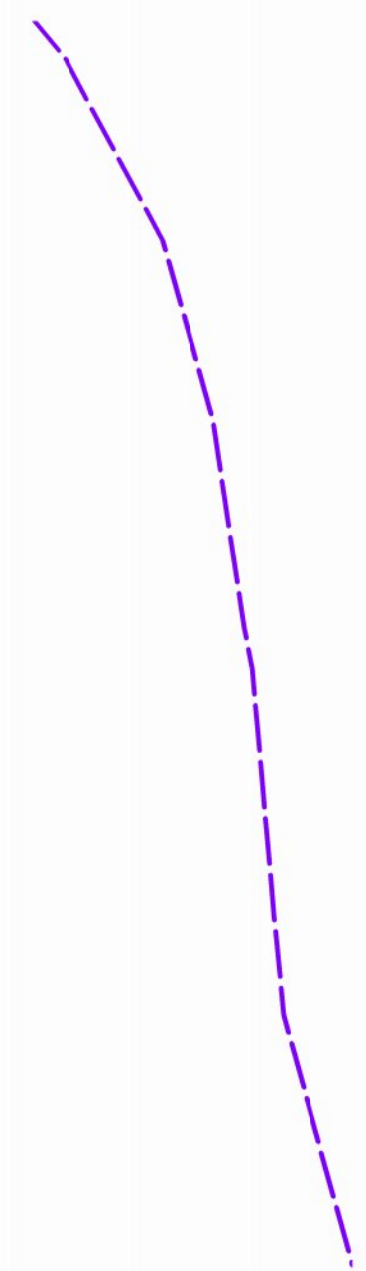


Линия сводки с листом 32



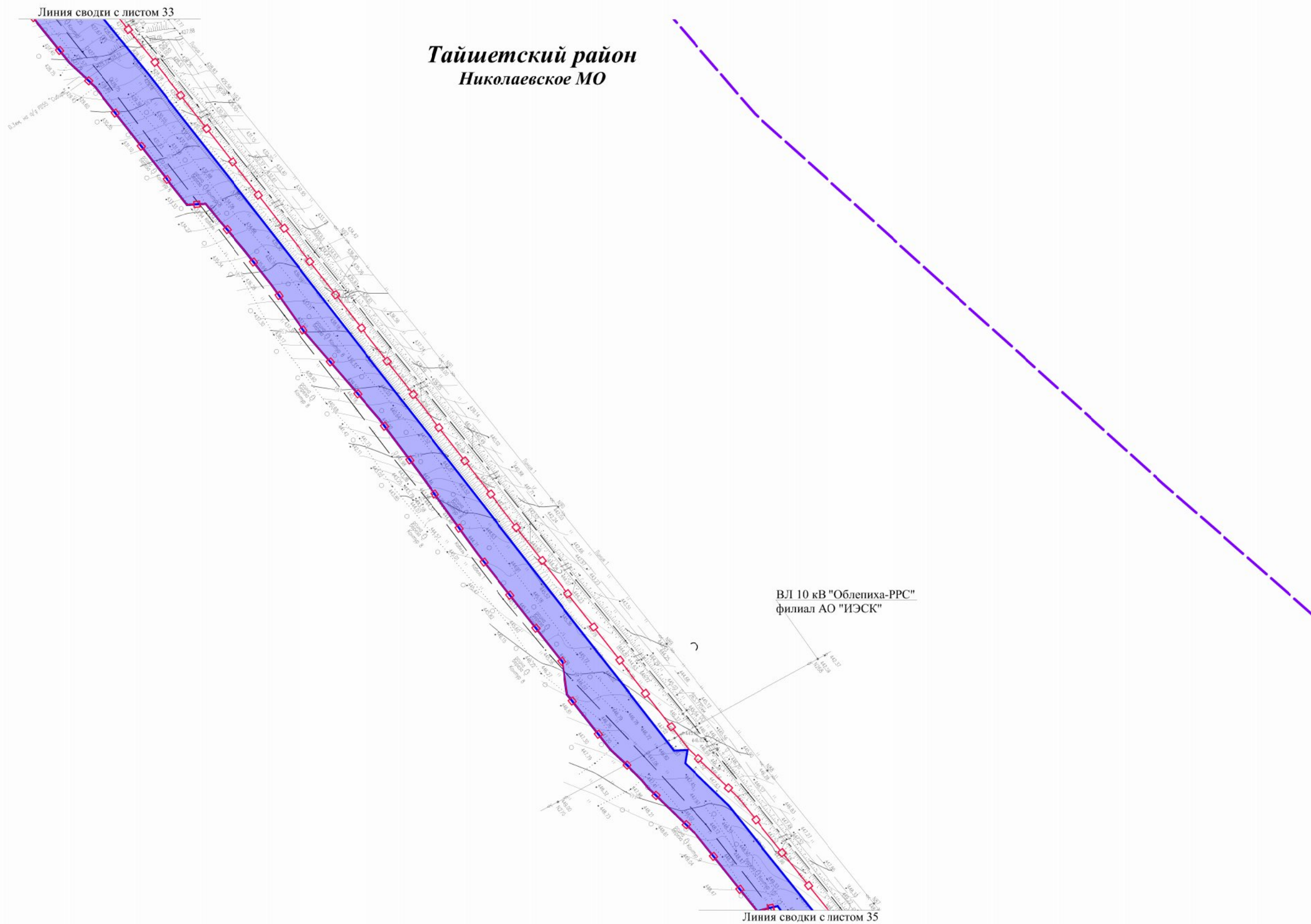
Линия сводки с листом 34

Тайшетский район
Николаевское МО




						ДПТ-ПШТ.4			
						Вдольтрассовая ВЛ-6 кВ 242-270 км ЛЧ МН. Тайшетская НПС. ИРНУ. Строительство			
Изм.	Колуч.	Лист	№ док.	Подп.	Дата	Материалы по обоснованию проекта планировки территории. Графическая часть	Стадия	Лист	Листов
Разраб.		Фандеева			12.18			33	47
Пров.		Толмачев			12.18				
						Масштаб 1:2000		ООО "КПП"	

Схема границ территорий, подверженных риску возникновения чрезвычайных ситуаций природного и техногенного характера



						ДПТ-ППТ.4			
						Вдольтрассовая ВЛ-6 кВ 242-270 км ЛЧ МН. Тайшетская НПС. ИРНУ. Строительство			
Изм.	Колуч.	Лист	№ док.	Подп.	Дата	Материалы по обоснованию проекта планировки территории. Графическая часть	Стадия	Лист	Листов
Разраб.		Фандеева			12.18			34	47
Пров.		Толмачев			12.18				
						Масштаб 1:2000		ООО "КПП"	

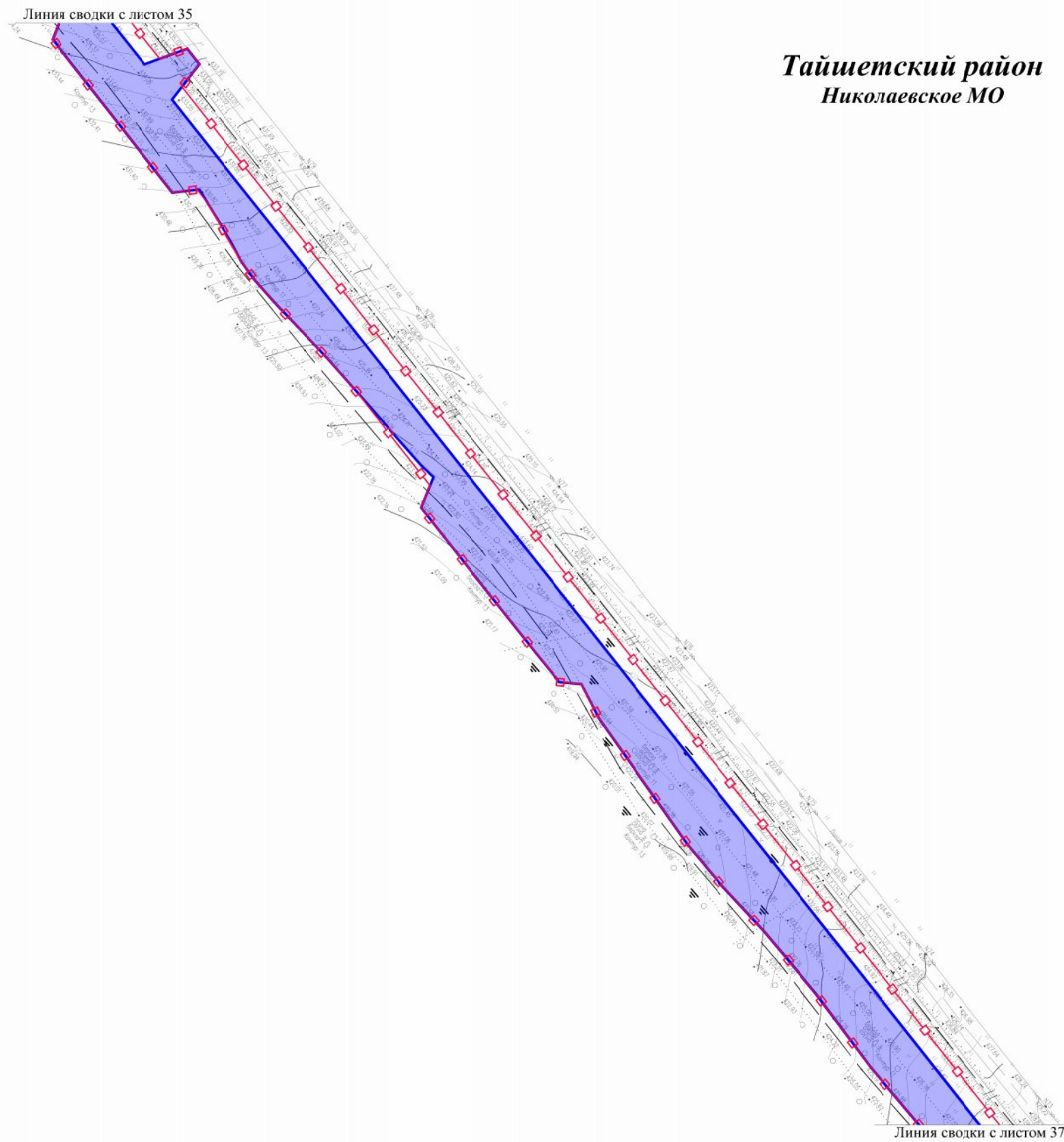
Схема границ территорий, подверженных риску возникновения чрезвычайных ситуаций природного и техногенного характера



Тайшетский район
Николаевское МО

						ДПТ-ПШТ.4			
						Вдольтрассовая ВЛ-6 кВ 242-270 км ЛЧ МН. Тайшетская НПС. ИРНУ. Строительство			
Изм.	Колуч.	Лист	№ док.	Подп.	Дата	Материалы по обоснованию проекта планировки территории. Графическая часть	Стадия	Лист	Листов
Разраб.		Фандеева			12.18			35	47
Пров.		Толмачев			12.18				
						Масштаб 1:2000		ООО "КПП"	

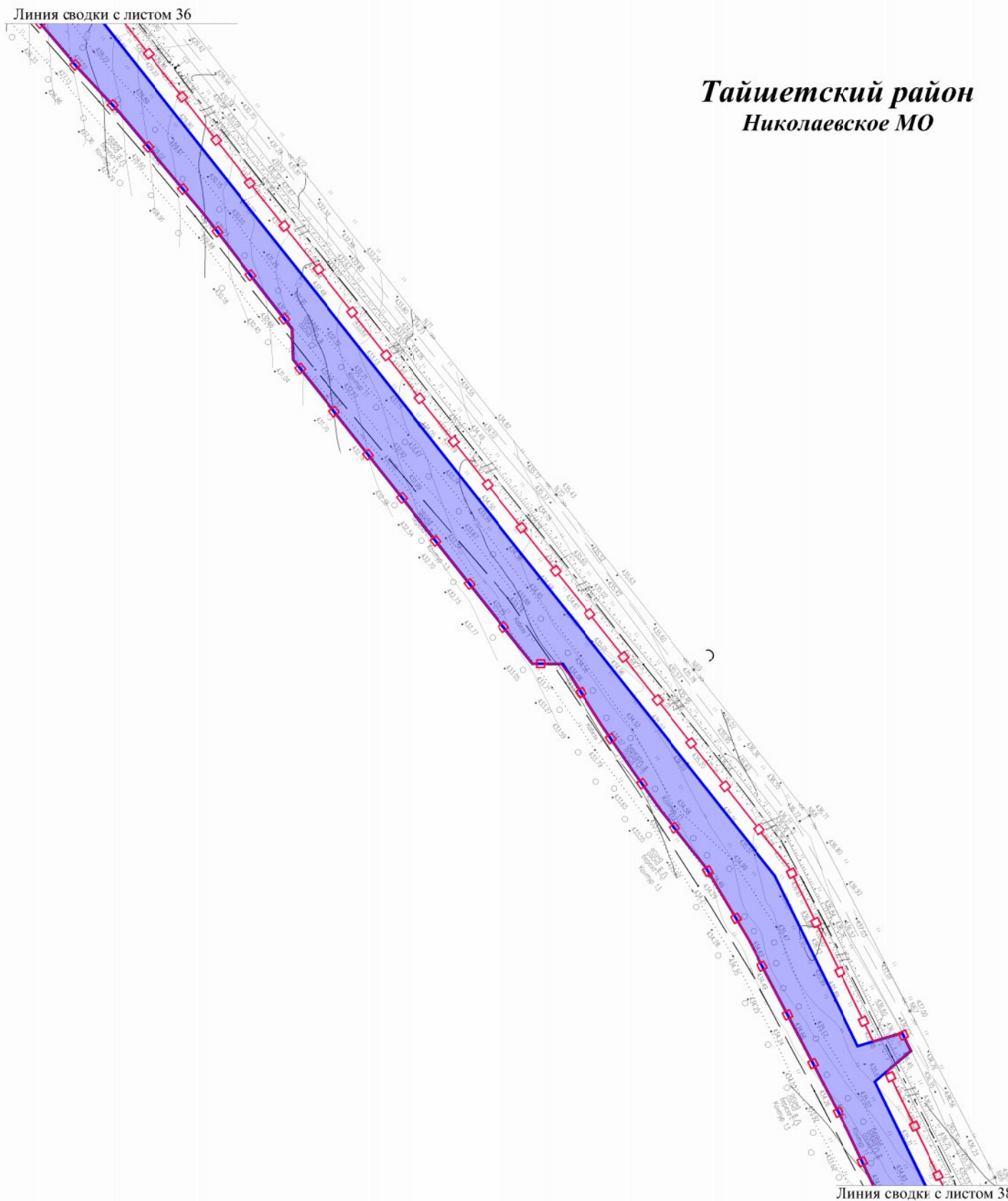
Схема границ территорий, подверженных риску возникновения чрезвычайных ситуаций природного и техногенного характера



Тайшетский район
Николаевское МО

						ДПТ-ППТ.4			
						Вдольтрассовая ВЛ-6 кВ 242-270 км ЛЧ МН. Тайшетская НПС. ИРНУ. Строительство			
Изм.	Колуч.	Лист	№ док.	Подп.	Дата	Материалы по обоснованию проекта планировки территории. Графическая часть	Стадия	Лист	Листов
								36	47
Разраб.		Фандеева			12.18		ООО "КПП"		
Пров.		Толмачев			12.18				
						Масштаб 1:2000			

Схема границ территорий, подверженных риску возникновения чрезвычайных ситуаций природного и техногенного характера



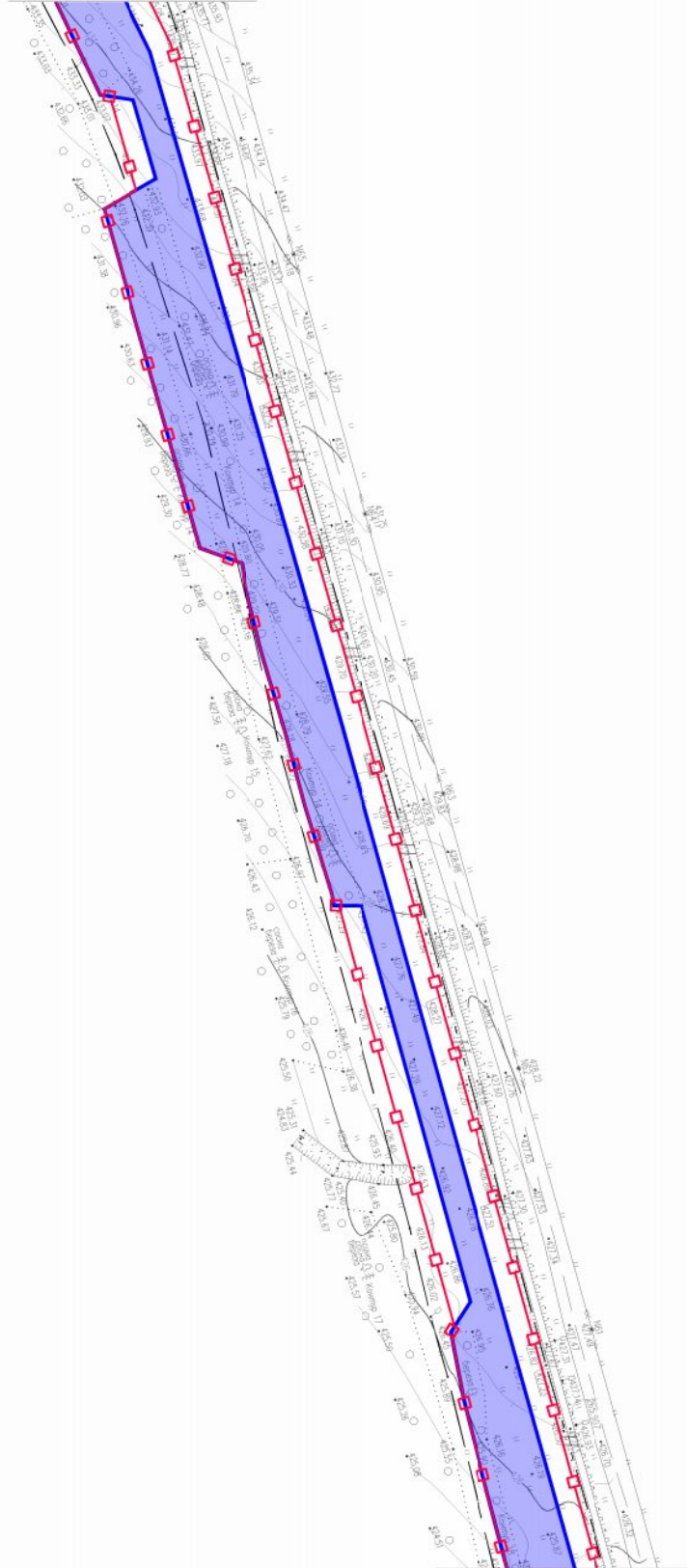
Тайшетский район
Николаевское МО

						ДПТ-ПШТ.4			
						Вдольтрассовая ВЛ-6 кВ 242-270 км ЛЧ МН. Тайшетская НПС. ИРНУ. Строительство			
Изм.	Колуч.	Лист	№ док.	Подп.	Дата	Материалы по обоснованию проекта планировки территории. Графическая часть	Стадия	Лист	Листов
Разраб.		Фандеева			12.18				37
Пров.		Толмачев			12.18				
						Масштаб 1:2000	ООО "КПП"		

Схема границ территорий, подверженных риску возникновения чрезвычайных ситуаций природного и техногенного характера




Линия сводки с листом 37



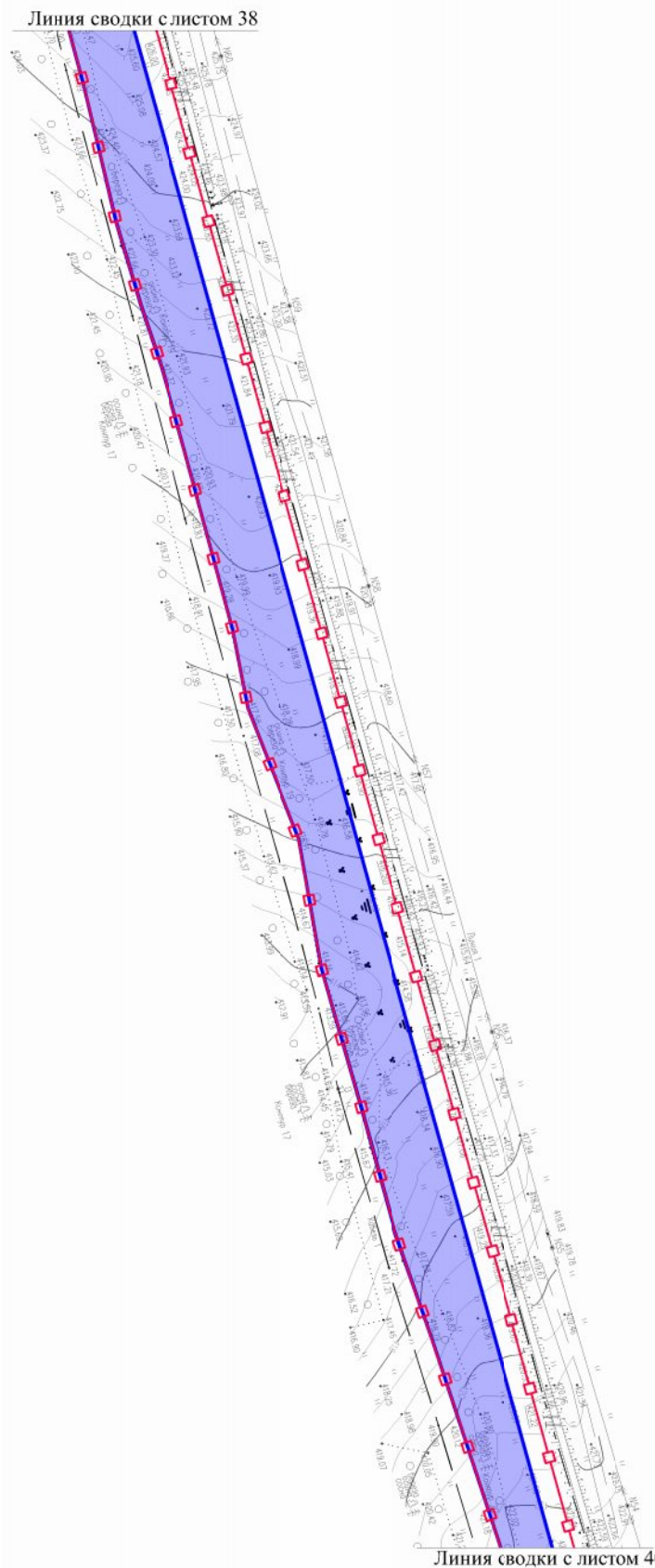
Линия сводки с листом 39

Тайшетский район
Николаевское МО




						ДПТ-ПШТ.4			
						Вдольтрассовая ВЛ-6 кВ 242-270 км ЛЧ МН. Тайшетская НПС. ИРНУ. Строительство			
Изм.	Кол.уч.	Лист	№ док.	Подп.	Дата	Материалы по обоснованию проекта планировки территории. Графическая часть	Стадия	Лист	Листов
Разраб.		Фандеева			12.18			38	47
Пров.		Толмачев			12.18				
						Масштаб 1:2000	ООО "КПП"		

Схема границ территорий, подверженных риску возникновения чрезвычайных ситуаций природного и техногенного характера



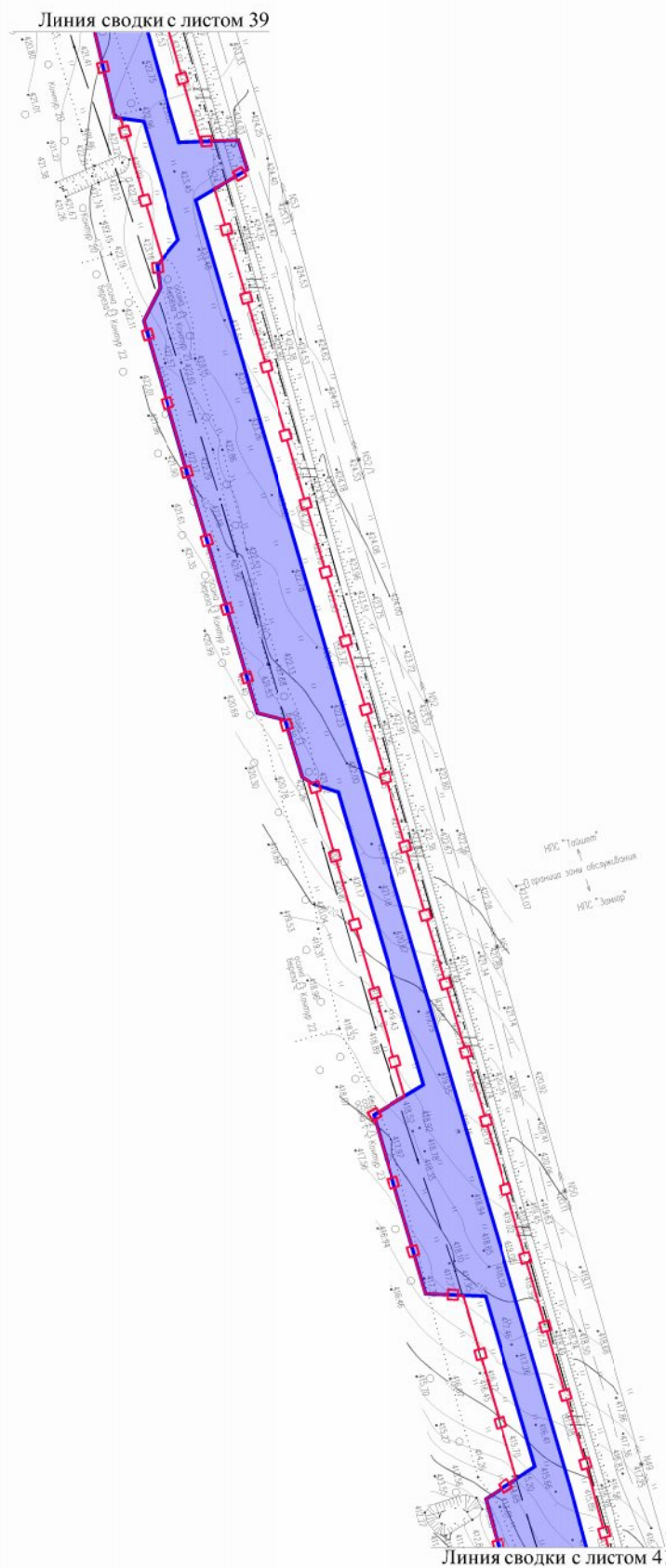
Тайшетский район
Николаевское МО



Линия сводки с листом 40

						ДПТ-ППТ.4			
						Вдольтрассовая ВЛ-6 кВ 242-270 км ЛЧ МН. Тайшетская НПС. ИРНУ. Строительство			
Изм.	Кол.уч.	Лист	№док.	Подп.	Дата	Материалы по обоснованию проекта планировки территории. Графическая часть	Стадия	Лист	Листов
Разраб.		Фандеева			12.18			39	47
Пров.		Толмачев			12.18				
						Масштаб 1:2000		ООО "КПП"	

Схема границ территорий, подверженных риску возникновения чрезвычайных ситуаций природного и техногенного характера



Тайшетский район
Николаевское МО


Линия сводки с листом 41

						ДПТ-ППТ.4			
						Вдольтрассовая ВЛ-6 кВ 242-270 км ЛЧ МН. Тайшетская НПС. ИРНУ. Строительство			
Изм.	Кол.уч.	Лист	№ док.	Подп.	Дата	Материалы по обоснованию проекта планировки территории. Графическая часть	Стадия	Лист	Листов
Разраб.		Фандеева			12.18			40	47
Пров.		Толмачев			12.18				
						Масштаб 1:2000		ООО "КПП"	

Схема границ территорий, подверженных риску возникновения чрезвычайных ситуаций природного и техногенного характера

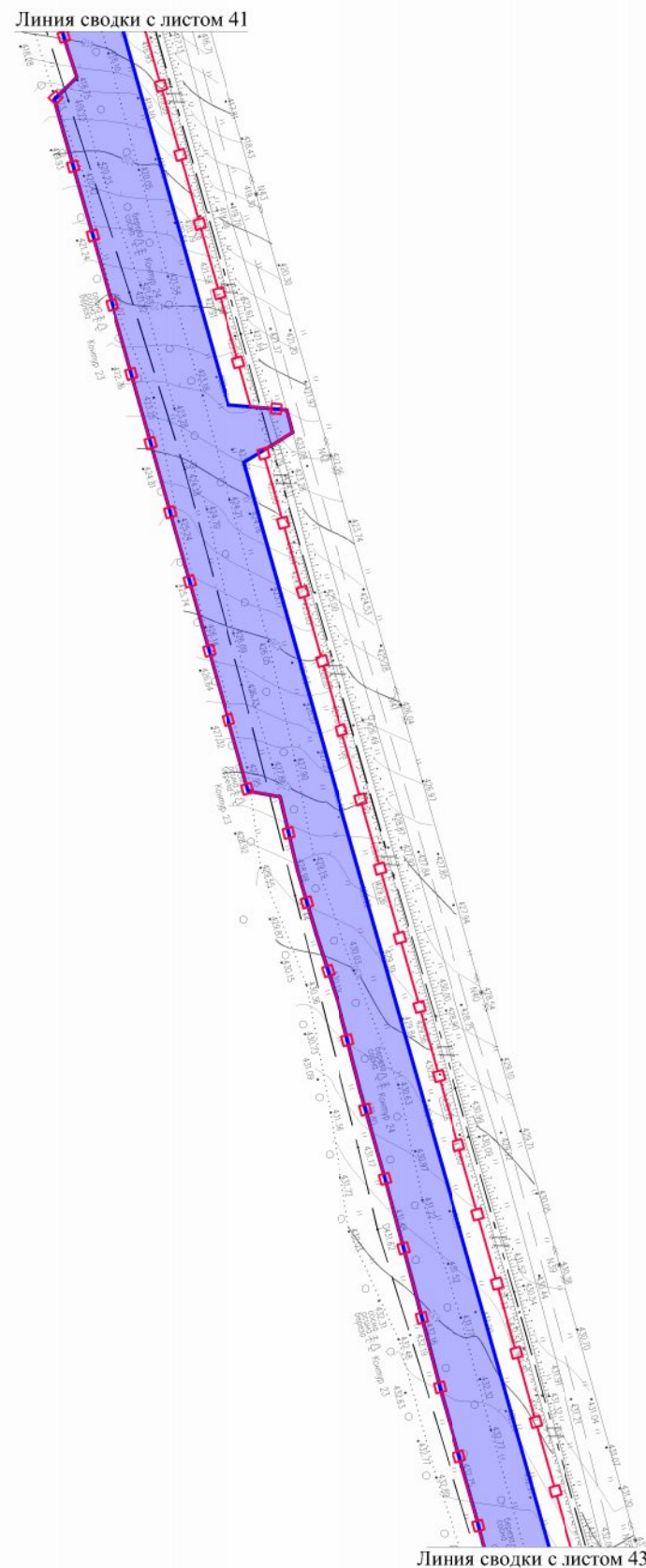


Тайшетский район
Николаевское МО



						ДПТ-ПШТ.4			
						Вдольтрассовая ВЛ-6 кВ 242-270 км ЛЧ МН. Тайшетская НПС. ИРНУ. Строительство			
Изм.	Кол.уч.	Лист	№ док.	Подп.	Дата	Материалы по обоснованию проекта планировки территории. Графическая часть	Стадия	Лист	Листов
Разраб.		Фандеева			12.18			41	47
Пров.		Толмачев			12.18				
						Масштаб 1:2000	ООО "КПП"		

Схема границ территорий, подверженных риску возникновения чрезвычайных ситуаций природного и техногенного характера



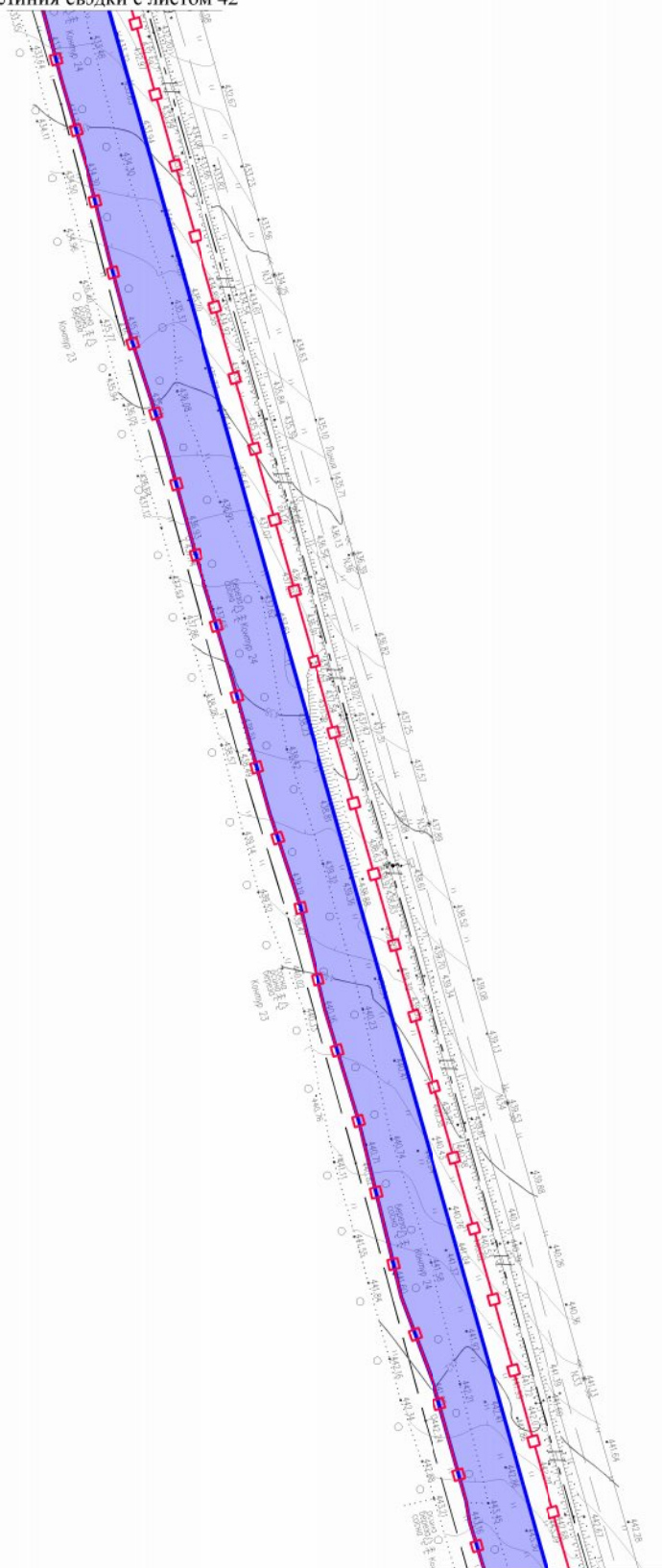
Тайшетский район
Николаевское МО

						ДПТ-ППТ.4			
						Вдольтрассовая ВЛ-6 кВ 242-270 км ЛЧ МН. Тайшетская НПС. ИРНУ. Строительство			
Изм.	Кол.уч.	Лист	№ док.	Подп.	Дата	Материалы по обоснованию проекта планировки территории. Графическая часть	Стадия	Лист	Листов
Разраб.		Фандеева			12.18				
Пров.		Толмачев			12.18			42	47
						Масштаб 1:2000	ООО "КПП"		

Схема границ территорий, подверженных риску возникновения чрезвычайных ситуаций природного и техногенного характера



Линия сводки с листом 42

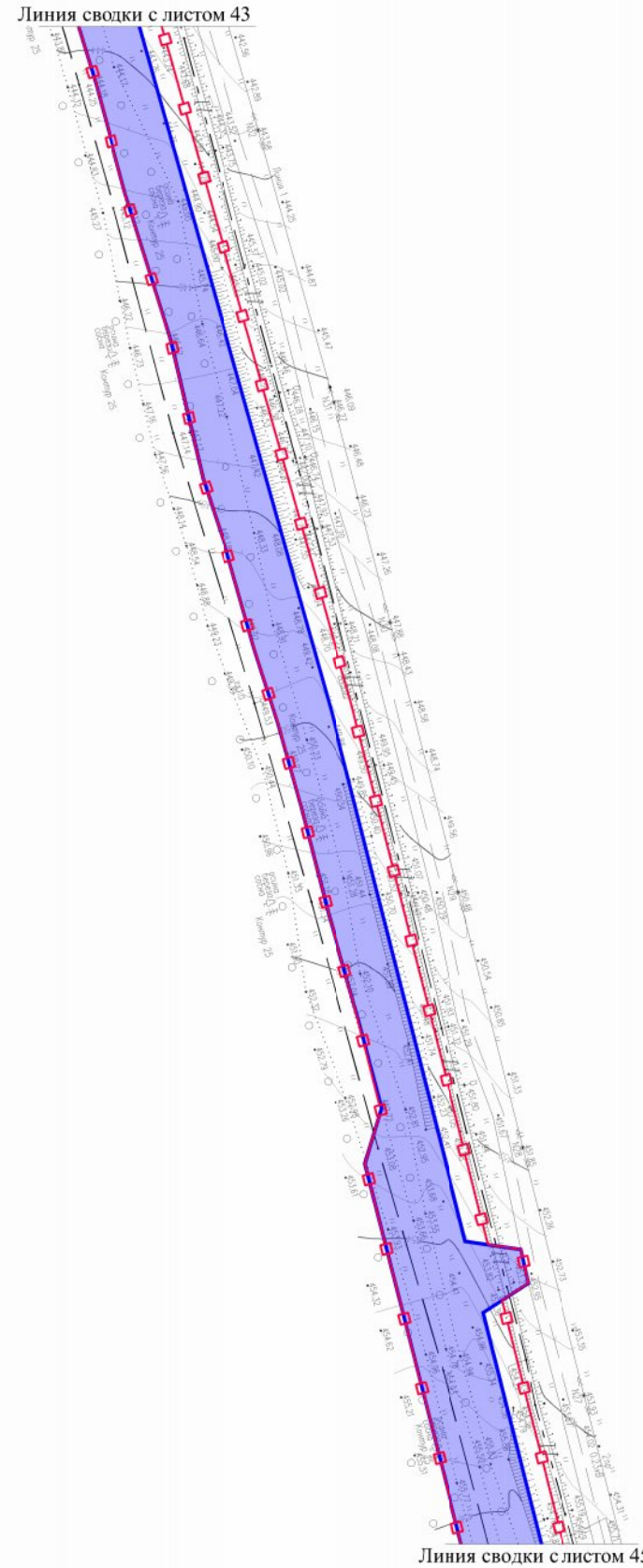


Линия сводки с листом 44


Тайшетский район
Николаевское МО

						ДПТ-ПШТ.4			
						Вдольтрассовая ВЛ-6 кВ 242-270 км ЛЧ МН. Тайшетская НПС. ИРНУ. Строительство			
Изм.	Кол.уч.	Лист	№док.	Подп.	Дата	Материалы по обоснованию проекта планировки территории. Графическая часть	Стадия	Лист	Листов
Разраб.		Фандеева			12.18			43	47
Пров.		Толмачев			12.18				
						Масштаб 1:2000	ООО "КПП"		

Схема границ территорий, подверженных риску возникновения чрезвычайных ситуаций природного и техногенного характера



Тайшетский район
Николаевское МО



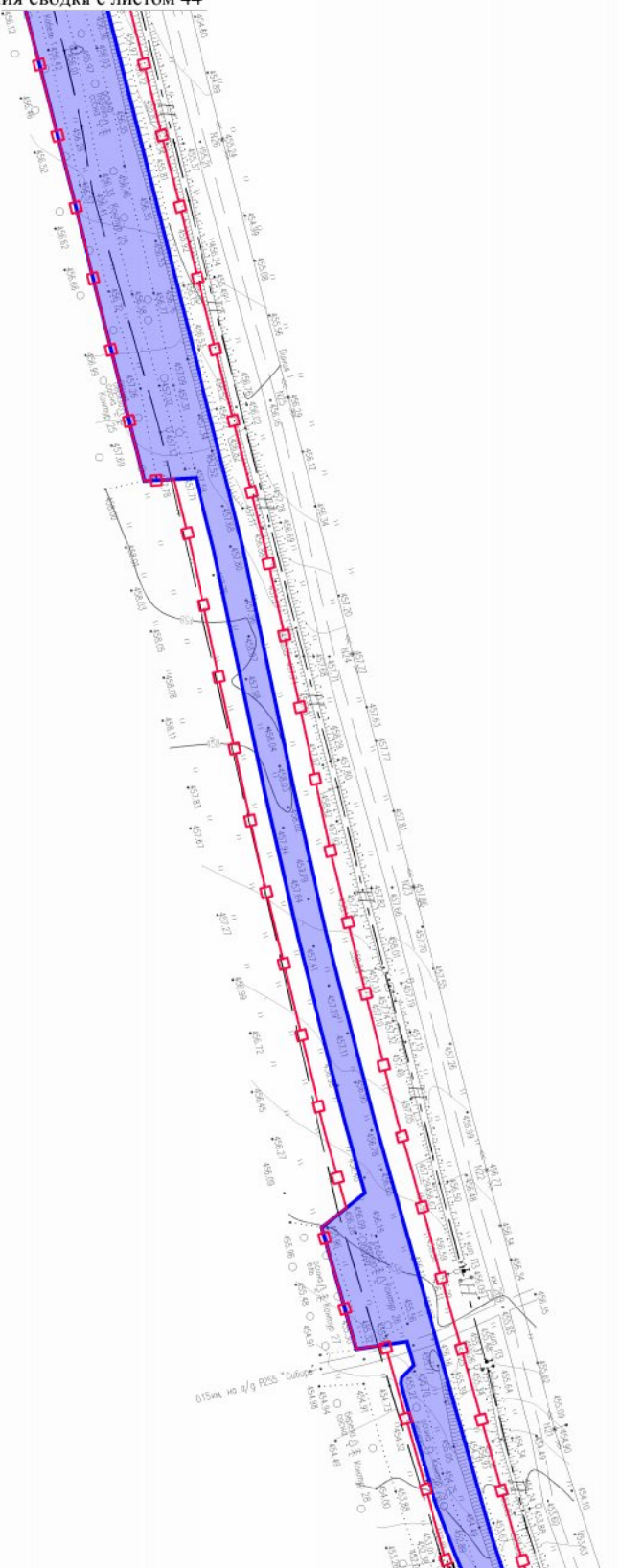
						ДПТ-ПШТ.4			
						Вдольтрассовая ВЛ-6 кВ 242-270 км ЛЧ МН. Тайшетская НПС. ИРНУ. Строительство			
Изм.	Кол.уч.	Лист	№ док.	Подп.	Дата	Материалы по обоснованию проекта планировки территории. Графическая часть	Стадия	Лист	Листов
Разраб.		Фандеева			12.18			44	47
Пров.		Толмачев			12.18				
						Масштаб 1:2000	ООО "КПП"		

Схема границ территорий, подверженных риску возникновения чрезвычайных ситуаций природного и техногенного характера



Тайшетский район
Николаевское МО

Линия сводки с листом 44



Линия сводки с листом 46

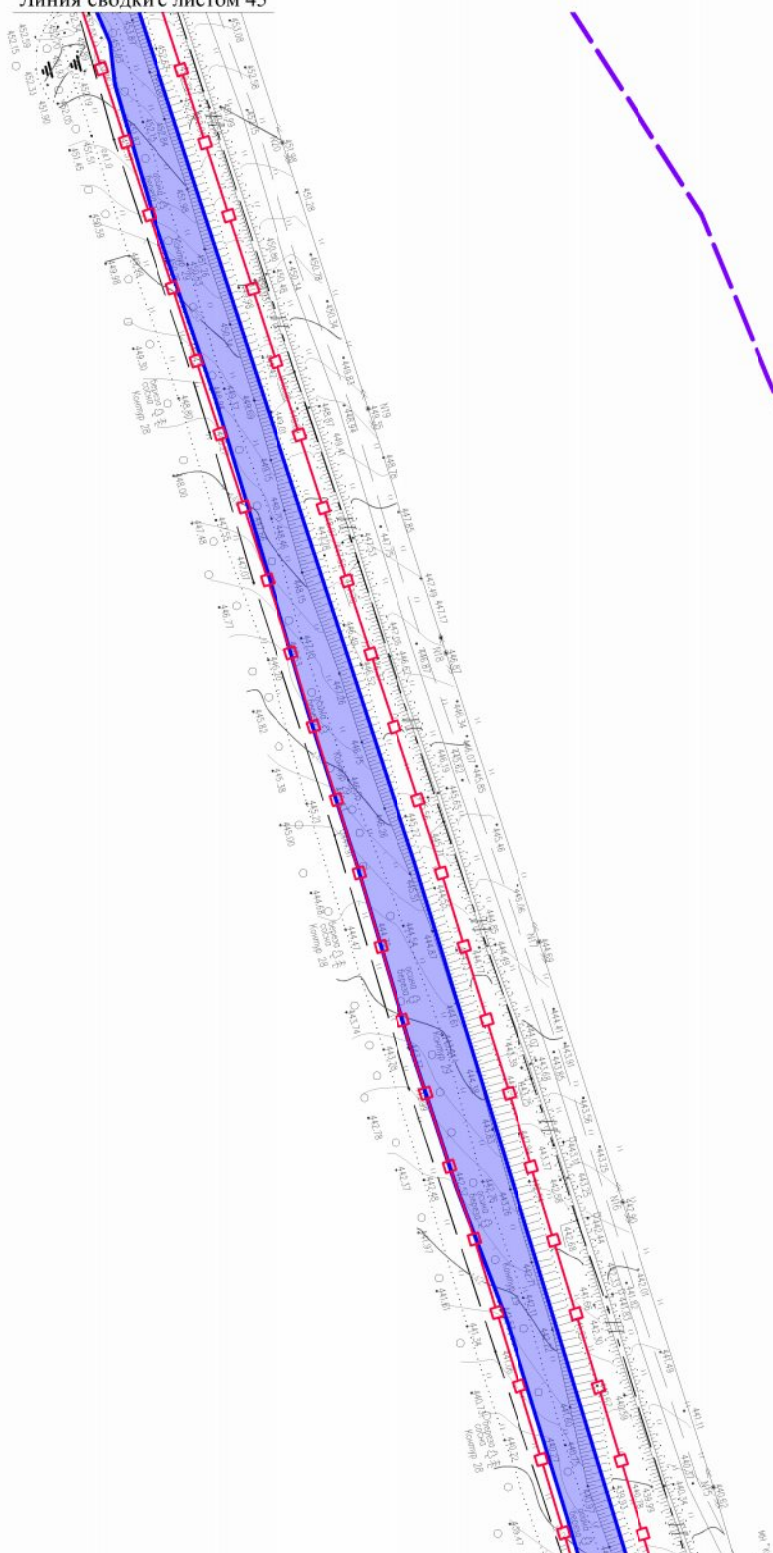
						ДПТ-ПШТ.4			
						Вдольтрассовая ВЛ-6 кВ 242-270 км ЛЧ МН. Тайшетская НПС. ИРНУ. Строительство			
Изм.	Кол.уч.	Лист	№ док.	Подп.	Дата	Материалы по обоснованию проекта планировки территории. Графическая часть	Стадия	Лист	Листов
Разраб.		Фандеева			12.18			45	47
Пров.		Толмачев			12.18				
						Масштаб 1:2000		ООО "КПП"	

Схема границ территорий, подверженных риску возникновения чрезвычайных ситуаций природного и техногенного характера



Тайшетский район
Николаевское МО

Линия сводки с листом 45



Линия сводки с листом 47

Тайшетский район
Разгонское МО

кабель связи
АО "Связь-Тайшет"

						ДПТ-ППТ.4			
						Вдольтрассовая ВЛ-6 кВ 242-270 км ЛЧ МН. Тайшетская НПС. ИРНУ. Строительство			
Изм.	Колуч.	Лист	№ док.	Подп.	Дата	Материалы по обоснованию проекта планировки территории. Графическая часть	Стадия	Лист	Листов
Разраб.		Фандеева			12.18			46	47
Пров.		Толмачев			12.18				
						Масштаб 1:2000	ООО "КПП"		

Схема границ территорий, подверженных риску возникновения чрезвычайных ситуаций природного и техногенного характера



Тайшетский район
Николаевское МО



Тайшетский район
Разгонское МО

						ДПТ-ПШТ.4			
						Вдольтрассовая ВЛ-6 кВ 242-270 км ЛЧ МН. Тайшетская НПС. ИРНУ. Строительство			
Изм.	Колуч.	Лист	№док.	Подп.	Дата	Материалы по обоснованию проекта планировки территории. Графическая часть	Стадия	Лист	Листов
Разраб.		Фандеева			12.18				
Пров.		Толмачев			12.18			47	47
						Масштаб 1:2000	ООО "КПП"		